

Схема геодезических построений

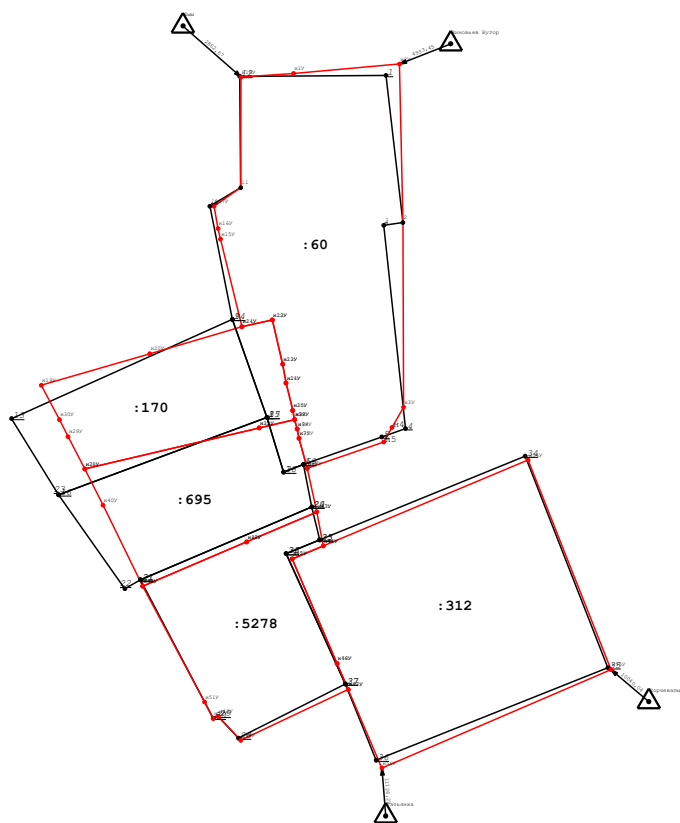










Схема геодезических построений

Условные обозначения:

-  - Вновь образованная или уточненная часть границы земельного участка
-  - Существующая часть границы земельного участка
-  - Характерная точка границы земельного участка
-  - Часть контура здания, сооружения, объекта незавершенного строительства, образованного проекцией существующего наземного конструктивного элемента здания, сооружения, объекта незавершенного строительства
-  - Часть контура здания, сооружения, объекта незавершенного строительства, образованного проекцией вновь образованного наземного конструктивного элемента здания, сооружения, объекта незавершенного строительства
-  - Характерная точка контура здания
-  - Пункт государственной геодезической сети
-  - Направления геодезических построений при определении координат характерных точек границ земельного участка