

# Схема границ земельных участков







С  
Ю



Масштаб 1:1 500

## Схема границ земельных участков

### Условные обозначения:

-  - Вновь образованная или уточненная часть границы земельного участка
-  - Существующая часть границы земельного участка
-  - Характерная точка границы земельного участка
-  - Часть контура здания, сооружения, объекта незавершенного строительства, образованного проекцией существующего наземного конструктивного элемента здания, сооружения, объекта незавершенного строительства
-  - Часть контура здания, сооружения, объекта незавершенного строительства, образованного проекцией вновь образованного наземного конструктивного элемента здания, сооружения, объекта незавершенного строительства
-  - Характерная точка контура здания