

ИНДИВИДУАЛЬНЫЙ ПРЕДПРИНИМАТЕЛЬ
ЗЛОБОВ АНДРЕЙ АНДРЕЕВИЧ


Объект:

Строительство водопропускных сооружений на территории
Волго-Ахтубинской поймы в Среднеахтубинском
муниципальном районе Волгоградской области

ПРОЕКТ ПЛАНИРОВКИ ТЕРРИТОРИИ
Раздел 1. Графическая часть

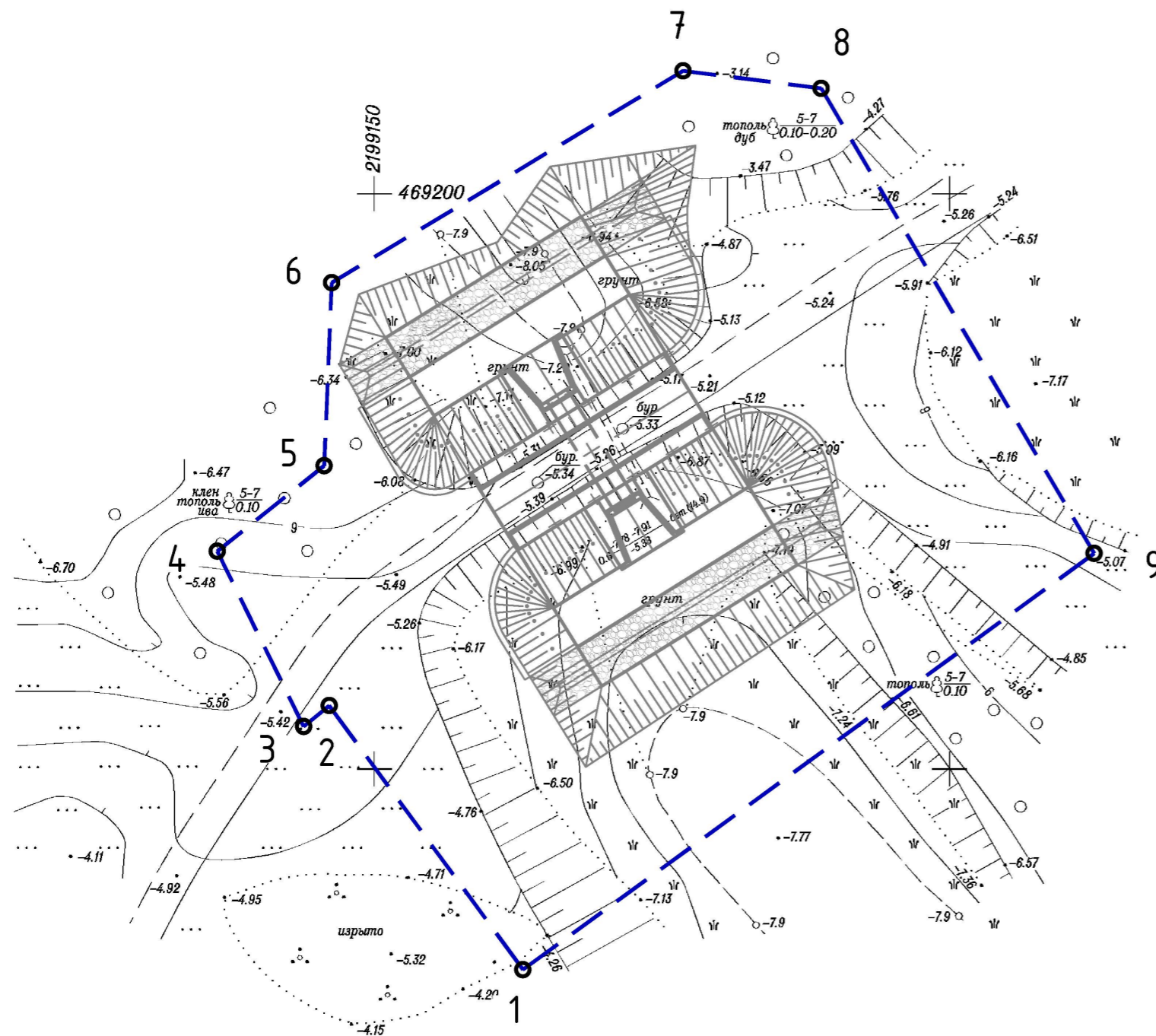
ДПТ.41/21-ППТ.Р1_04

Главный архитектор проекта

A handwritten signature in blue ink, consisting of several overlapping loops and a horizontal line at the bottom, positioned above a solid horizontal line.

Злобов А.А.

2021 г



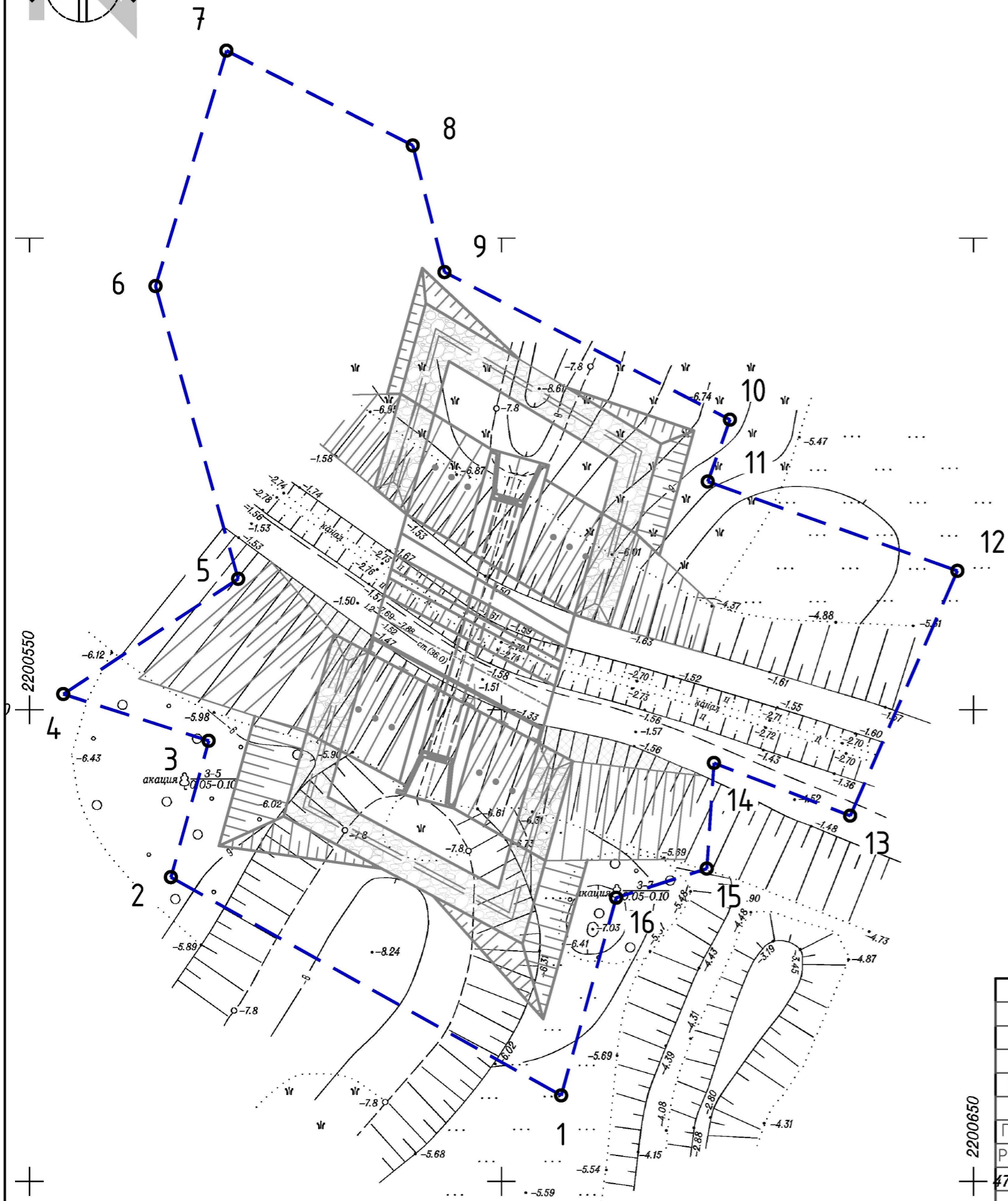
Условные обозначения:

- границы зон планируемого размещения линейных объектов (водопроектных сооружений)
- 1 - номера характерных точек границ зон планируемого размещения линейных объектов, в том числе точек начала и окончания, точек изменения описания границ таких зон
- границы планируемых элементов планировочной структуры (водопроектных сооружений)
- границы существующих элементов планировочной структуры (автомобильная дорога, проезды)

Примечания:

1. Проект планировки территории разработан на основе инженерно-геодезических изысканий, выполненных в 2020 году.
2. Система координат: МСК-34, зона 2
3. Система высот: Балтийская
4. Границы территории, в отношении которой осуществляется подготовка проекта планировки - совпадают с границами зон планируемого размещения линейных объектов;
5. Устанавливаемые красные линии - не показаны в связи с отсутствием необходимости формирования.
6. Существующие (ранее установленные в соответствии с законодательством Российской Федерации), отменяемые красные линии; границы существующих элементов планировочной структуры; границы зон планируемого размещения объектов капитального строительства, входящих в состав линейного объекта, не показаны в связи с их отсутствием.
7. Границы зон планируемого размещения линейных объектов, подлежащих реконструкции в связи с изменением их местоположения, - не показаны в связи с отсутствием таких объектов.

ДПТ.41/21-ППТ.04-1					
Строительство водопроектных сооружений на территории Волго-Ахтубинской поймы в Среднеахтубинском муниципальном районе Волгоградской области					
Изм.	Кол.	Лист	Подпись	Дата	
					Проект планировки территории
ГАП		Злобов А.А.		2021	Стадия
Разраб.		Злобов		2021	Лист
					Листов
					П
					1
					30
Н.контр		Злобов		2021	ИНДИВИДУАЛЬНЫЙ ПРЕДПРИНИМАТЕЛЬ
					ЗЛОБОВ А.А.
Чертеж красных линий. Чертеж границ зон планируемого размещения линейных объектов, Чертеж границ зон планируемого размещения линейных объектов, подлежащих реконструкции в связи с изменением их местоположения, М 1:500 (ВПС №40)					



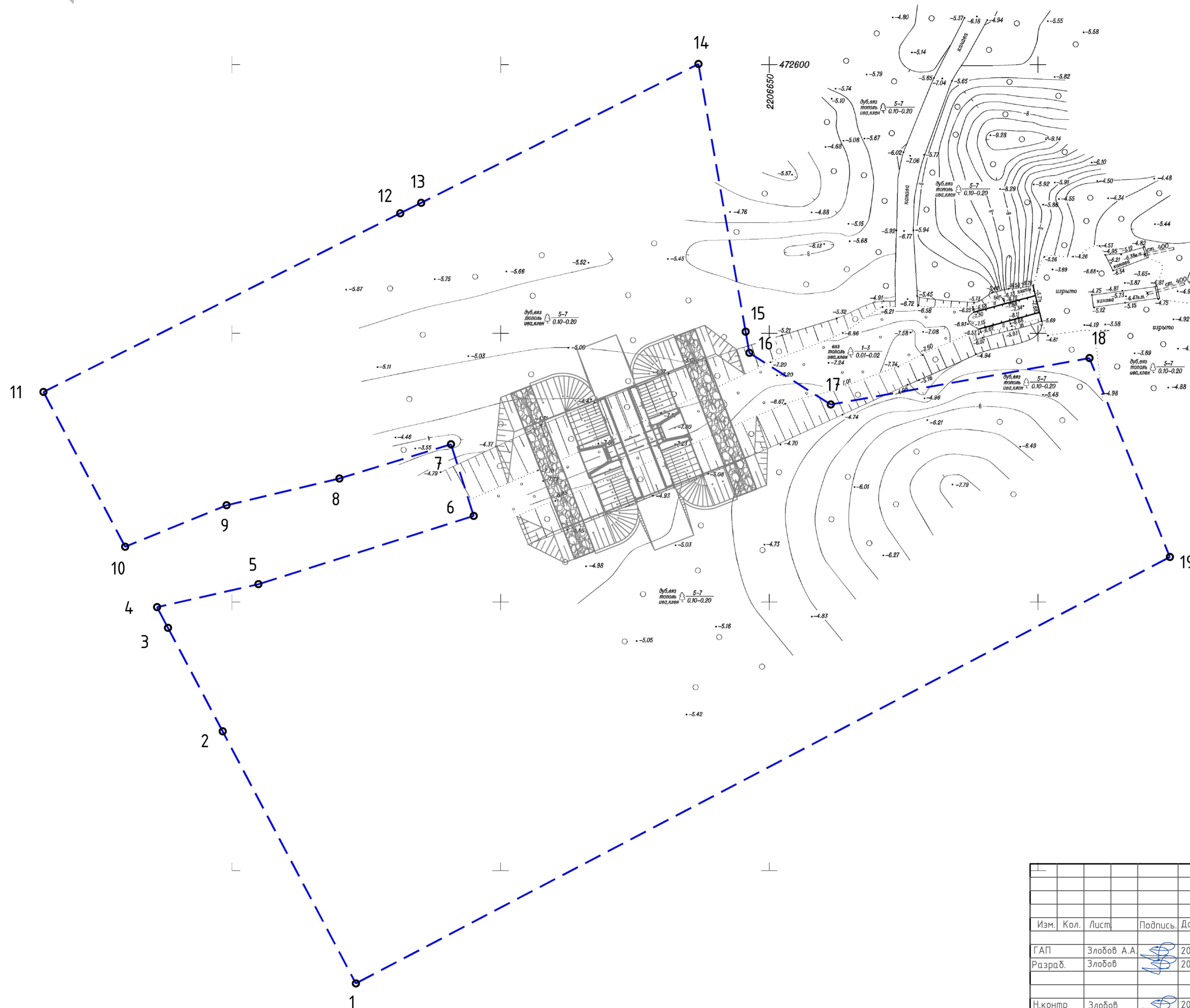
Условные обозначения:

- границы зон планируемого размещения линейных объектов (водопрпускных сооружений)
- 1 - номера характерных точек границ зон планируемого размещения линейных объектов, в том числе точек начала и окончания, точек изменения описания границ таких зон
- границы планируемых элементов планировочной структуры (водопрпускных сооружений)
- границы существующих элементов планировочной структуры (автомобильная дорога, проезды)

Примечания:

1. Проект планировки территории разработан на основе инженерно-геодезических изысканий, выполненных в 2020 году.
2. Система координат: МСК-34, зона 2
3. Система высот: Балтийская
4. Границы территории, в отношении которой осуществляется подготовка проекта планировки - совпадают с границами зон планируемого размещения линейных объектов;
5. Устанавливаемые красные линии - не показаны в связи с отсутствием необходимости формирования.
6. Существующие (ранее установленные в соответствии с законодательством Российской Федерации), отменяемые красные линии; границы существующих элементов планировочной структуры; границы зон планируемого размещения объектов капитального строительства, входящих в состав линейного объекта, не показаны в связи с их отсутствием.
7. Границы зон планируемого размещения линейных объектов, подлежащих реконструкции в связи с изменением их местоположения, - не показаны в связи с отсутствием таких объектов.

ДПТ.41/21-ППТ.04-1				
Строительство водопрпускных сооружений на территории Волго-Ахтубинской поймы в Среднеахтубинском муниципальном районе Волгоградской области				
Изм.	Кол.	Лист	Подпись	Дата
ГАП	Злобов А.А.			2021
Разраб.	Злобов			2021
#70400				
Н.контр	Злобов			2021
Проект планировки территории			Стадия	Лист
П			2	30
Чертеж красных линий. Чертеж границ зон планируемого размещения линейных объектов, Чертеж границ зон планируемого размещения линейных объектов, подлежащих реконструкции в связи с изменением их местоположения, М 1:500 (ВПС №41)			ИНДИВИДУАЛЬНЫЙ ПРЕДПРИНИМАТЕЛЬ ЗЛОБОВ А.А.	



Условные обозначения:

- границы зон планируемого размещения линейных объектов (водопротусных сооружений)
- 1 - номера характерных точек границ зон планируемого размещения линейных объектов, в том числе точек начала и окончания, точек изменения описания границ таких зон
- границы планируемых элементов планировочной структуры (водопротусных сооружений)
- границы существующих элементов планировочной структуры (автомобильная дорога, проезды)

Примечания:

1. Проект планировки территории разработан на основе инженерно-геодезических изысканий, выполненных в 2020 году.
2. Система координат: МСК-34, зона 2
3. Система высот: Балтийская
4. Границы территории, в отношении которой осуществляется подготовка проекта планировки - совпадают с границами зон планируемого размещения линейных объектов;
5. Устанавливаемые красные линии - не показаны в связи с отсутствием необходимости формирования.
6. Существующие (ранее установленные в соответствии с законодательством Российской Федерации), отменяемые красные линии; границы существующих элементов планировочной структуры; границы зон планируемого размещения объектов капитального строительства, входящих в состав линейного объекта, не показаны в связи с их отсутствием.
7. Границы зон планируемого размещения линейных объектов, подлежащих реконструкции в связи с изменением их местоположения, - не показаны в связи с отсутствием таких объектов.

ДПТ.41/21-ППТ.04-1			
Строительство водопротусных сооружений на территории Волго-Ахтубинской поймы в Среднеахтубинском муниципальном районе Волгоградской области			
Изм.	Кол.	Лист	Подпись, Дата
Г.АП	Злобов А.А.	2021	
Разраб.	Злобов	2021	
Н.контр	Злобов	2021	
Проект планировки территории		Стадия	Лист
П		3	30
Чертеж красных линий. Чертеж границ зон планируемого размещения линейных объектов. Чертеж границ зон планируемого размещения линейных объектов, подлежащих реконструкции в связи с изменением их местоположения, М 1:500 (ВПС №42)			ИНДИВИДУАЛЬНЫЙ ПРЕДПРИЯТИТЕЛЬ ЗЛОБОВ А.А.

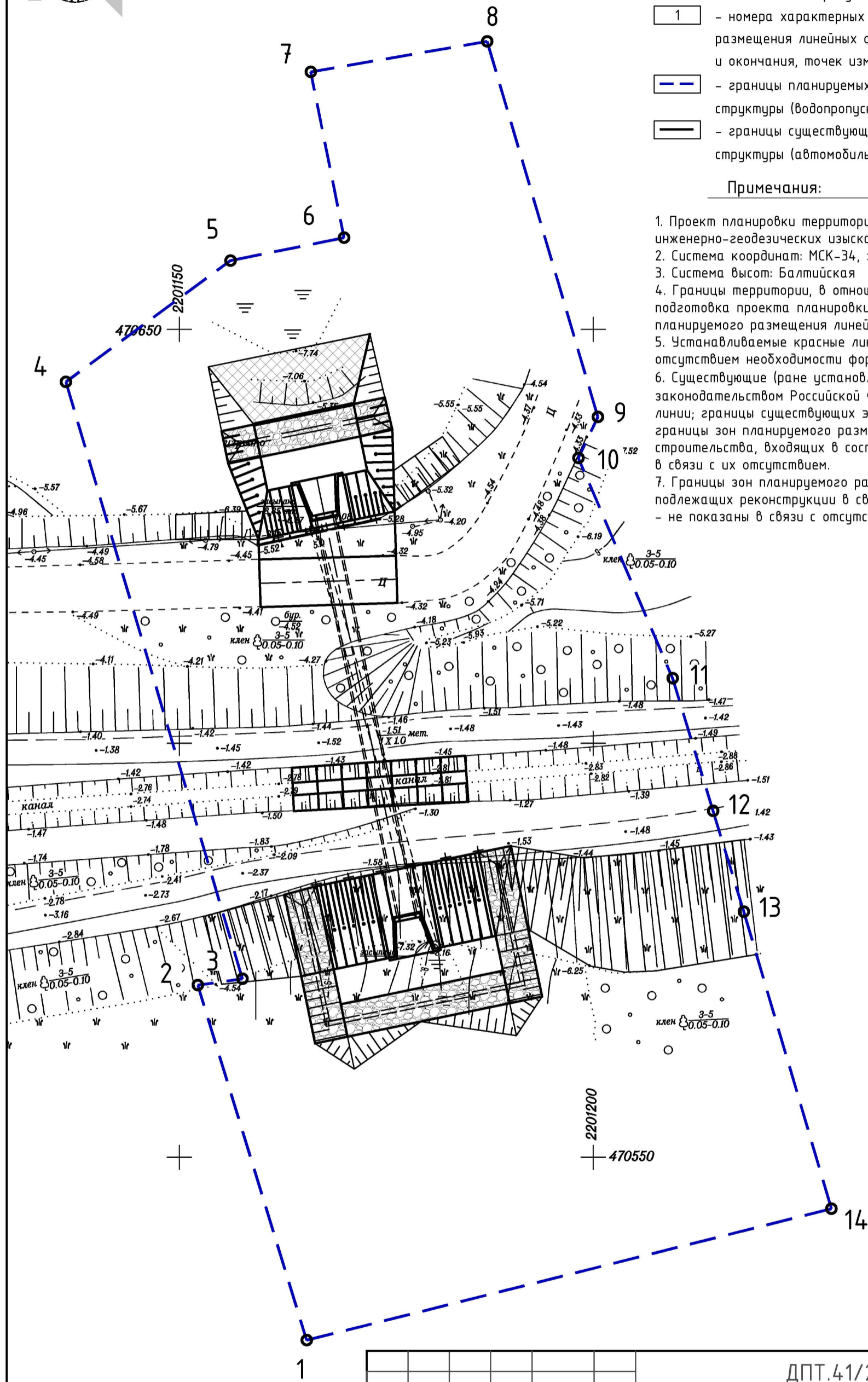


Условные обозначения:

- границы зон планируемого размещения линейных объектов (водопрпускных сооружений)
- 1 - номера характерных точек границ зон планируемого размещения линейных объектов, в том числе точек начала и окончания, точек изменения описания границ таких зон
- границы планируемых элементов планировочной структуры (водопрпускных сооружений)
- границы существующих элементов планировочной структуры (автомобильная дорога, проезды)

Примечания:

1. Проект планировки территории разработан на основе инженерно-геодезических изысканий, выполненных в 2020 году.
2. Система координат: МСК-34, зона 2
3. Система высот: Балтийская
4. Границы территории, в отношении которой осуществляется подготовка проекта планировки - совпадают с границами зон планируемого размещения линейных объектов;
5. Устанавливаемые красные линии - не показаны в связи с отсутствием необходимости формирования.
6. Существующие (ранее установленные в соответствии с законодательством Российской Федерации), отменяемые красные линии; границы существующих элементов планировочной структуры; границы зон планируемого размещения объектов капитального строительства, входящих в состав линейного объекта, не показаны в связи с их отсутствием.
7. Границы зон планируемого размещения линейных объектов, подлежащих реконструкции в связи с изменением их местоположения, - не показаны в связи с отсутствием таких объектов.



Изм.	Кол.	Лист	Подпись	Дата
ГАП		Злобов А.А.		2021
Разраб.		Злобов		2021
Н.контр		Злобов		2021

ДПТ.41/21-ППТ.04-1

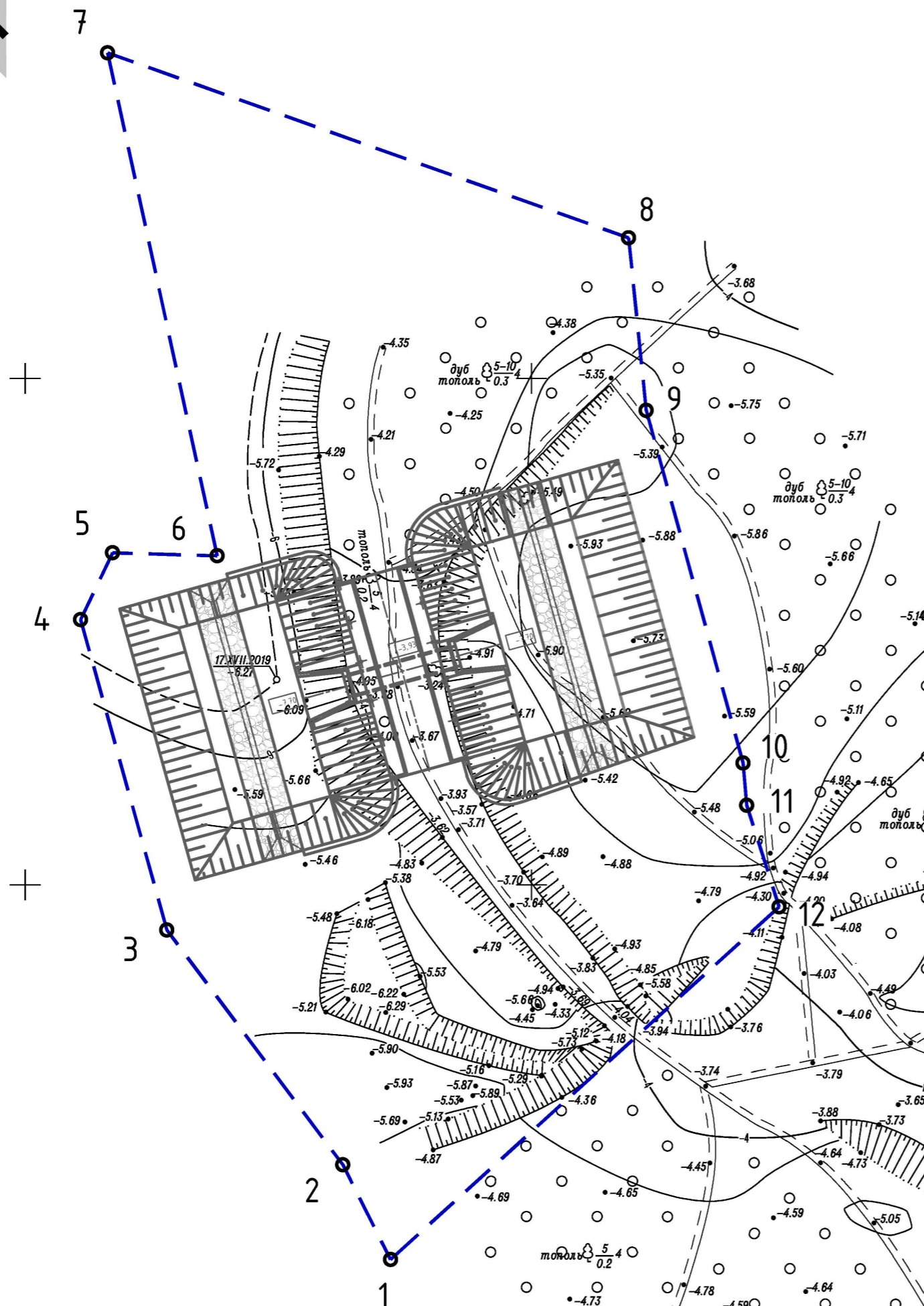
Строительство водопрпускных сооружений на территории Волго-Ахтубинской поймы в Среднеахтубинском муниципальном районе Волгоградской области

Проект планировки территории

Стадия	Лист	Листов
П	4	30

Чертеж красных линий.
Чертеж границ зон планируемого размещения линейных объектов,
Чертеж границ зон планируемого размещения линейных объектов, подлежащих реконструкции в связи с изменением их местоположения, М 1:500 (ВПС №46)

ИНДИВИДУАЛЬНЫЙ ПРЕДПРИНИМАТЕЛЬ
ЗЛОБОВ А.А.



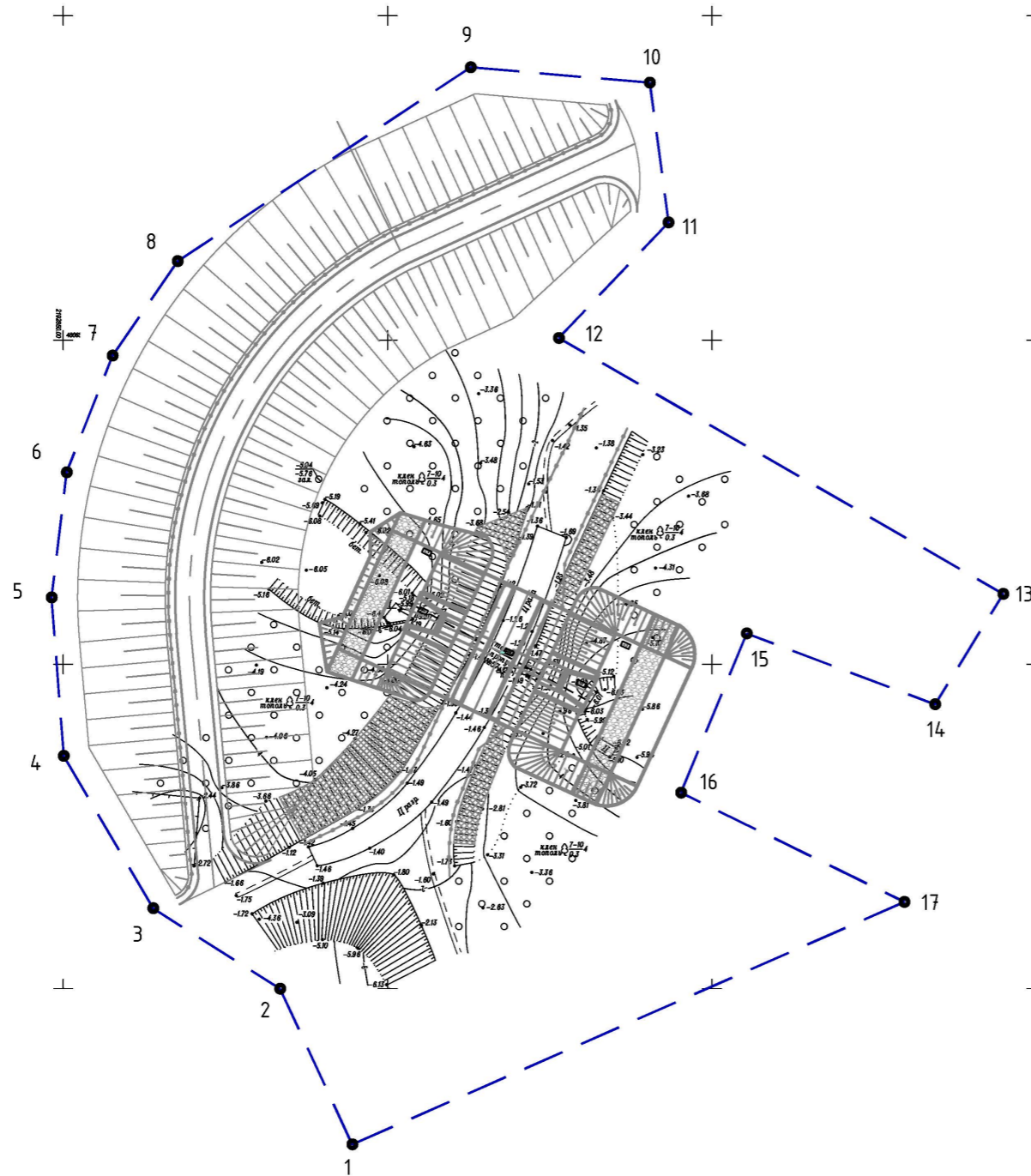
Условные обозначения:

- границы зон планируемого размещения линейных объектов (водопрпускных сооружений)
- 1 - номера характерных точек границ зон планируемого размещения линейных объектов, в том числе точек начала и окончания, точек изменения описания границ таких зон
- границы планируемых элементов планировочной структуры (водопрпускных сооружений)
- границы существующих элементов планировочной структуры (автомобильная дорога, проезды)

Примечания:

1. Проект планировки территории разработан на основе инженерно-геодезических изысканий, выполненных в 2020 году.
2. Система координат: МСК-34, зона 2
3. Система высот: Балтийская
4. Границы территории, в отношении которой осуществляется подготовка проекта планировки - совпадают с границами зон планируемого размещения линейных объектов;
5. Устанавливаемые красные линии - не показаны в связи с отсутствием необходимости формирования.
6. Существующие (ранее установленные в соответствии с законодательством Российской Федерации), отменяемые красные линии; границы существующих элементов планировочной структуры; границы зон планируемого размещения объектов капитального строительства, входящих в состав линейного объекта, не показаны в связи с их отсутствием.
7. Границы зон планируемого размещения линейных объектов, подлежащих реконструкции в связи с изменением их местоположения, - не показаны в связи с отсутствием таких объектов.

ДПТ.41/21-ППТ.04-1				
Строительство водопрпускных сооружений на территории Волго-Ахтубинской поймы в Среднеахтубинском муниципальном районе Волгоградской области				
Изм.	Кол.	Лист	Подпись	Дата
ГАП		Злобов А.А.		2021
Разраб.		Злобов		2021
Н.контр		Злобов		2021
			Стадия	Лист
Проект планировки территории			П	5
			Листов	30
Чертеж красных линий. Чертеж границ зон планируемого размещения линейных объектов. Чертеж границ зон планируемого размещения линейных объектов, подлежащих реконструкции в связи с изменением их местоположения, М 1:500 (ВПС №48)				ИНДИВИДУАЛЬНЫЙ ПРЕДПРИНИМАТЕЛЬ ЗЛОБОВ А.А.



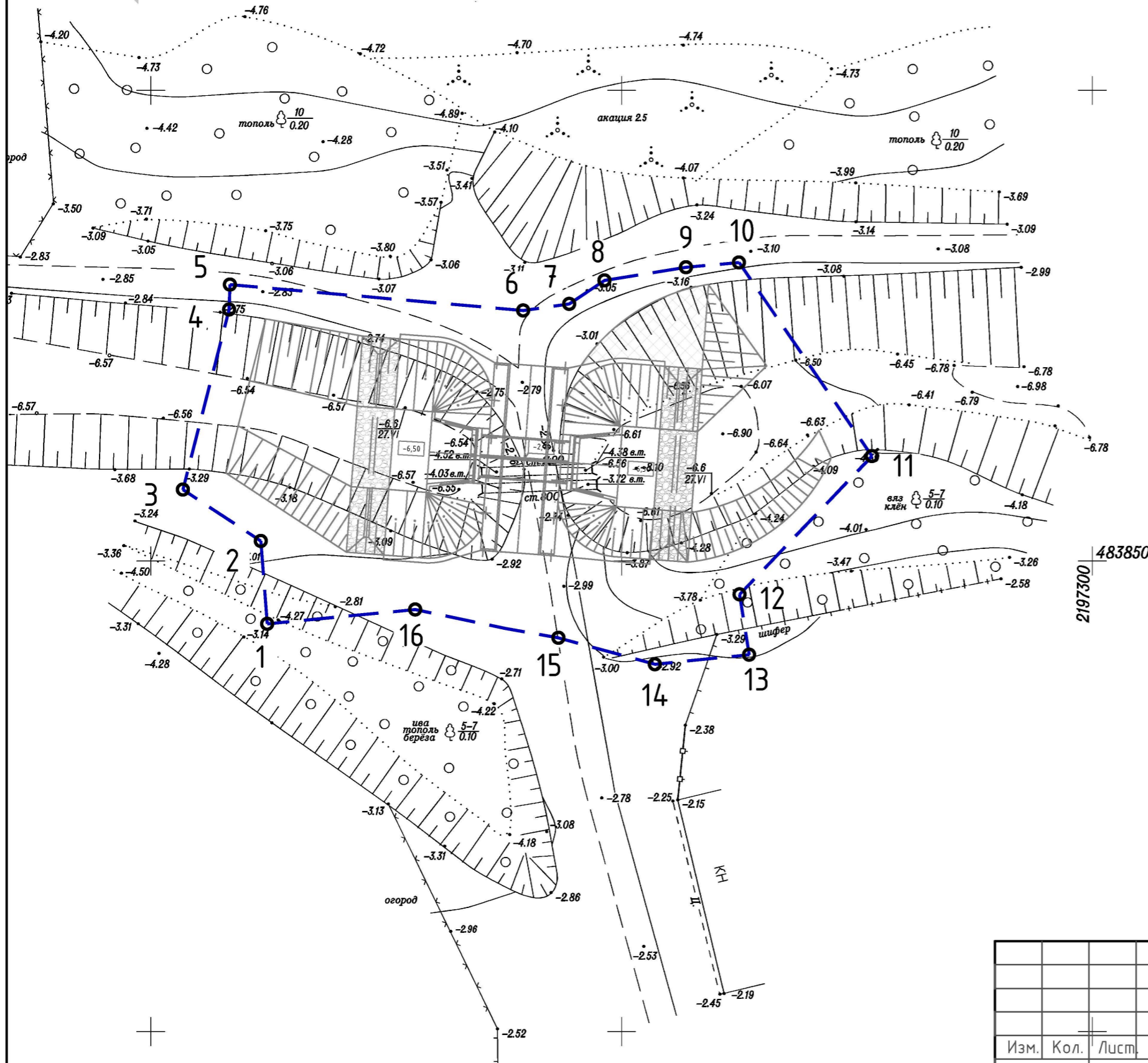
Условные обозначения:

- границы зон планируемого размещения линейных объектов (водопропускных сооружений)
- 1 - номера характерных точек границ зон планируемого размещения линейных объектов, в том числе точек начала и окончания, точек изменения описания границ таких зон
- границы планируемых элементов планировочной структуры (водопропускных сооружений)
- границы существующих элементов планировочной структуры (автомобильная дорога, проезды)

Примечания:

1. Проект планировки территории разработан на основе инженерно-геодезических изысканий, выполненных в 2020 году.
2. Система координат: МСК-34, зона 2
3. Система высот: Балтийская
4. Границы территории, в отношении которой осуществляется подготовка проекта планировки - совпадают с границами зон планируемого размещения линейных объектов;
5. Устанавливаемые красные линии - не показаны в связи с отсутствием необходимости формирования.
6. Существующие (ранее установленные в соответствии с законодательством Российской Федерации), отменяемые красные линии; границы существующих элементов планировочной структуры; границы зон планируемого размещения объектов капитального строительства, входящих в состав линейного объекта, не показаны в связи с их отсутствием.
7. Границы зон планируемого размещения линейных объектов, подлежащих реконструкции в связи с изменением их местоположения, - не показаны в связи с отсутствием таких объектов.

ДПТ.41/21-ППТ.04-1					
Строительство водопропускных сооружений на территории Волго-Ахтубинской поймы в Среднеахтубинском муниципальном районе Волгоградской области					
Изм.	Кол.	Лист	Подпись	Дата	
					Проект планировки территории
ГАП		Злобов А.А.		2021	Стадия
Разраб.		Злобов		2021	Лист
					Листов
					П
					6
					30
Н.контр		Злобов		2021	ИНДИВИДУАЛЬНЫЙ ПРЕДПРИНИМАТЕЛЬ
					ЗЛОБОВ А.А.
Чертеж красных линий. Чертеж границ зон планируемого размещения линейных объектов, Чертеж границ зон планируемого размещения линейных объектов, подлежащих реконструкции в связи с изменением их местоположения, М 1:1000 (ВПС №57)					



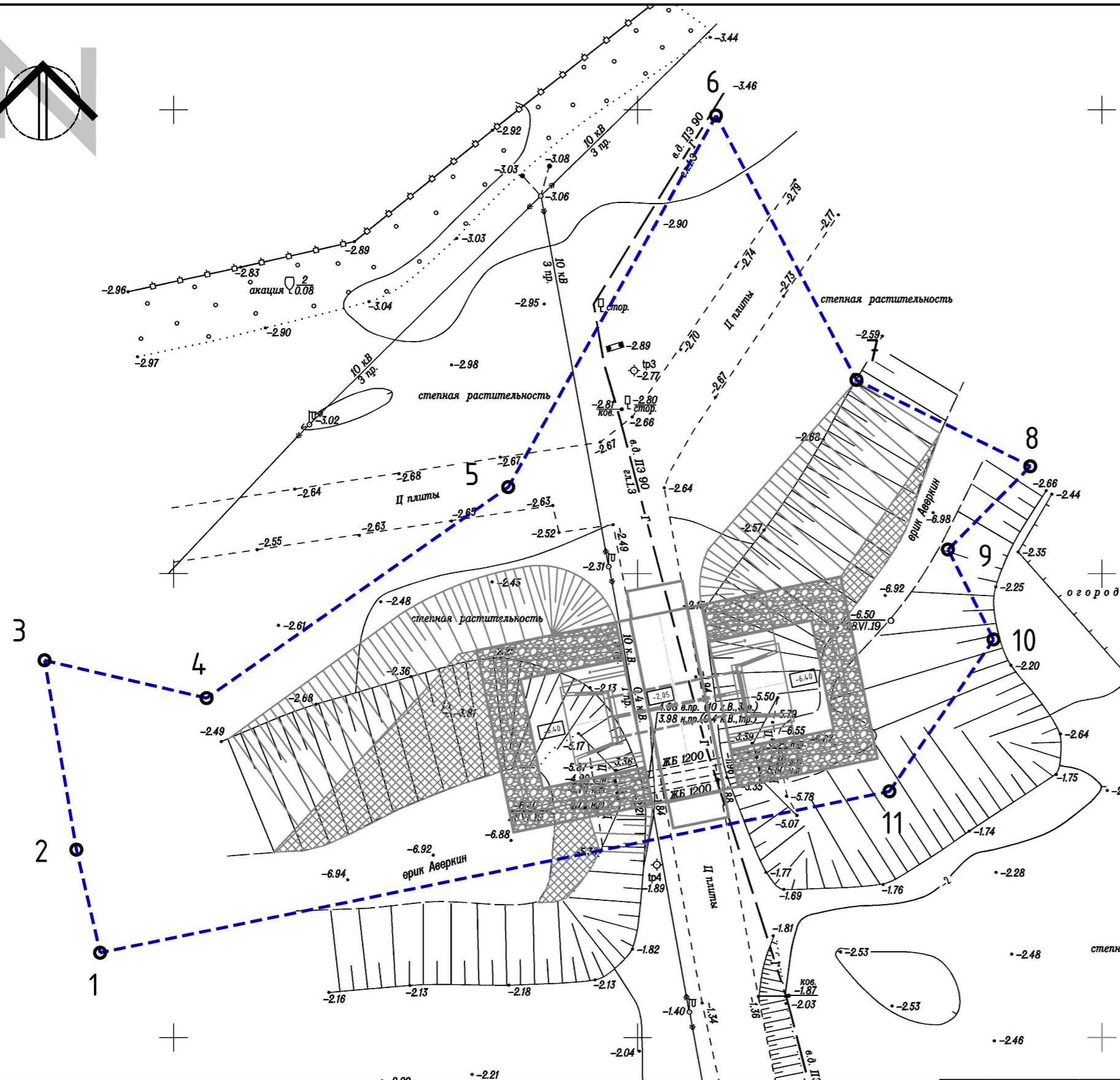
Условные обозначения:

- границы зон планируемого размещения линейных объектов (водопрпускных сооружений)
- 1 - номера характерных точек границ зон планируемого размещения линейных объектов, в том числе точек начала и окончания, точек изменения описания границ таких зон
- границы планируемых элементов планировочной структуры (водопрпускных сооружений)
- границы существующих элементов планировочной структуры (автомобильная дорога, проезды)

Примечания:

1. Проект планировки территории разработан на основе инженерно-геодезических изысканий, выполненных в 2020 году.
2. Система координат: МСК-34, зона 2
3. Система высот: Балтийская
4. Границы территории, в отношении которой осуществляется подготовка проекта планировки - совпадают с границами зон планируемого размещения линейных объектов;
5. Устанавливаемые красные линии - не показаны в связи с отсутствием необходимости формирования.
6. Существующие (ранее установленные в соответствии с законодательством Российской Федерации), отменяемые красные линии; границы существующих элементов планировочной структуры; границы зон планируемого размещения объектов капитального строительства, входящих в состав линейного объекта, не показаны в связи с их отсутствием.
7. Границы зон планируемого размещения линейных объектов, подлежащих реконструкции в связи с изменением их местоположения, - не показаны в связи с отсутствием таких объектов.

ДПТ.41/21-ППТ.04-1										
Строительство водопрпускных сооружений на территории Волго-Ахтубинской поймы в Среднеахтубинском муниципальном районе Волгоградской области										
Изм.	Кол.	Лист	Подпись	Дата						
ГАП		Злобов А.А.		2021						
Разраб.		Злобов		2021						
Н.контр		Злобов		2021						
			Проект планировки территории	<table border="1" style="width: 100%; border-collapse: collapse;"> <tr> <td style="width: 33%;">Стадия</td> <td style="width: 33%;">Лист</td> <td style="width: 33%;">Листов</td> </tr> <tr> <td style="text-align: center;">П</td> <td style="text-align: center;">7</td> <td style="text-align: center;">30</td> </tr> </table>	Стадия	Лист	Листов	П	7	30
Стадия	Лист	Листов								
П	7	30								
				ИНДИВИДУАЛЬНЫЙ ПРЕДПРИНИМАТЕЛЬ ЗЛОБОВ А.А.						
Чертеж красных линий. Чертеж границ зон планируемого размещения линейных объектов. Чертеж границ зон планируемого размещения линейных объектов, подлежащих реконструкции в связи с изменением их местоположения, М 1:500 (ВПС №58)										



Условные обозначения:

- границы зон планируемого размещения линейных объектов (водопрпускных сооружений)
- 1 - номера характерных точек границ зон планируемого размещения линейных объектов, в том числе точек начала и окончания, точек изменения описания границ таких зон
- границы планируемых элементов планировочной структуры (водопрпускных сооружений)
- границы существующих элементов планировочной структуры (автомобильная дорога, проезды)

Примечания:

1. Проект планировки территории разработан на основе инженерно-геодезических изысканий, выполненных в 2020 году.
2. Система координат: МСК-34, зона 2
3. Система высот: Балтийская
4. Границы территории, в отношении которой осуществляется подготовка проекта планировки - совпадают с границами зон планируемого размещения линейных объектов;
5. Устанавливаемые красные линии - не показаны в связи с отсутствием необходимости формирования.
6. Существующие (ранее установленные в соответствии с законодательством Российской Федерации), отменяемые красные линии; границы зон существующих элементов планировочной структуры; границы зон планируемого размещения объектов капитального строительства, входящих в состав линейного объекта, не показаны в связи с их отсутствием.
7. Границы зон планируемого размещения линейных объектов, подлежащих реконструкции в связи с изменением их местоположения, - не показаны в связи с отсутствием таких объектов.

ДПТ.41/21-ППТ.04-1

Строительство водопрпускных сооружений на территории Волго-Ахтубинской поймы в Среднеахтубинском муниципальном районе Волгоградской области

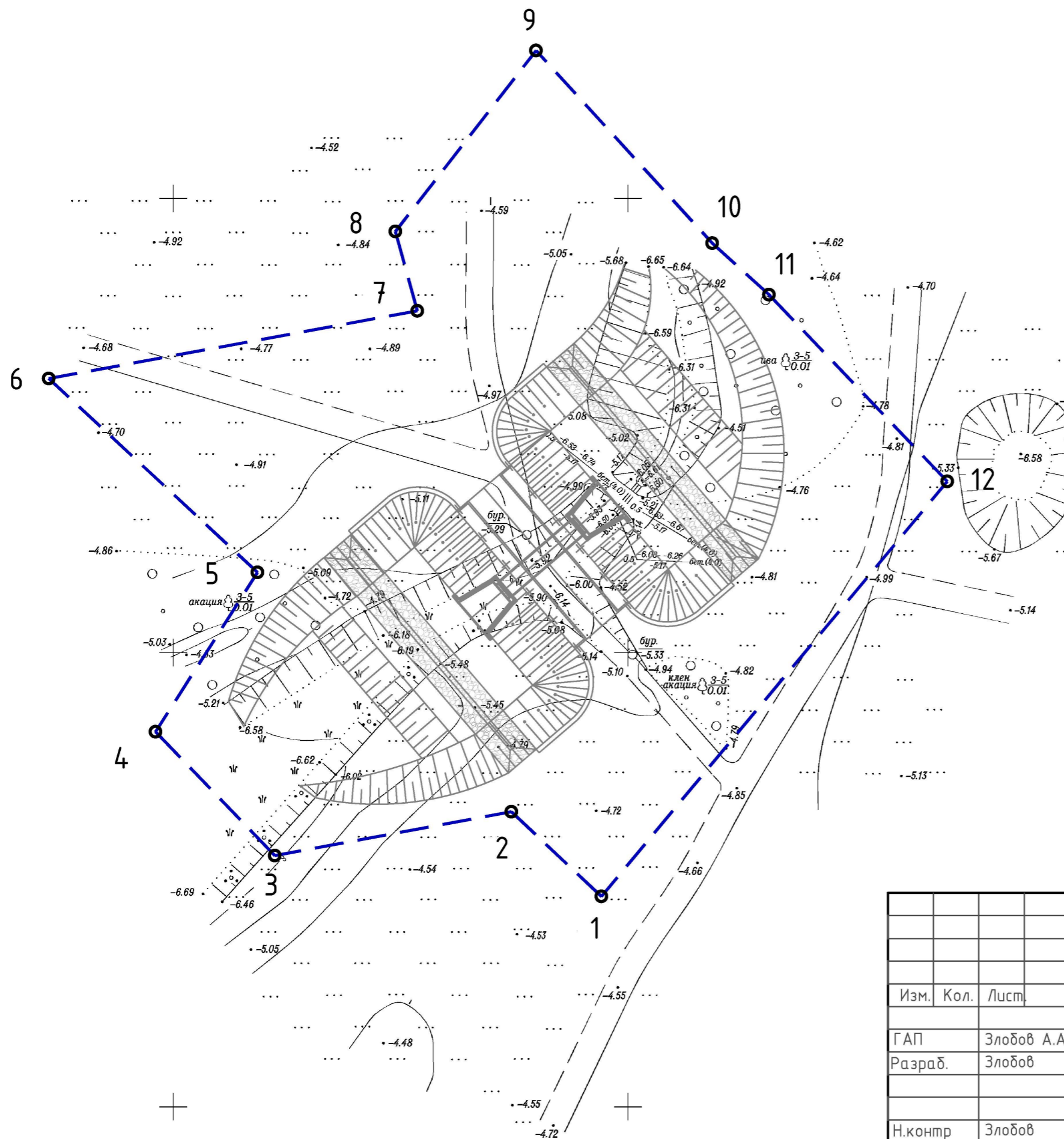
Изм.	Кол.	Лист	Подпись	Дата
ГАП		Злобов А.А.		2021
Разраб.		Злобов		2021
Н.контр		Злобов		2021

Проект планировки территории

Стадия	Лист	Листов
П	8	30

Чертеж красных линий.
Чертеж границ зон планируемого размещения линейных объектов,
Чертеж границ зон планируемого размещения линейных объектов, подлежащих реконструкции в связи с изменением их местоположения, М 1:500 (ВПС №59)

ИНДИВИДУАЛЬНЫЙ ПРЕДПРИНИМАТЕЛЬ
ЗЛОБОВ А.А.



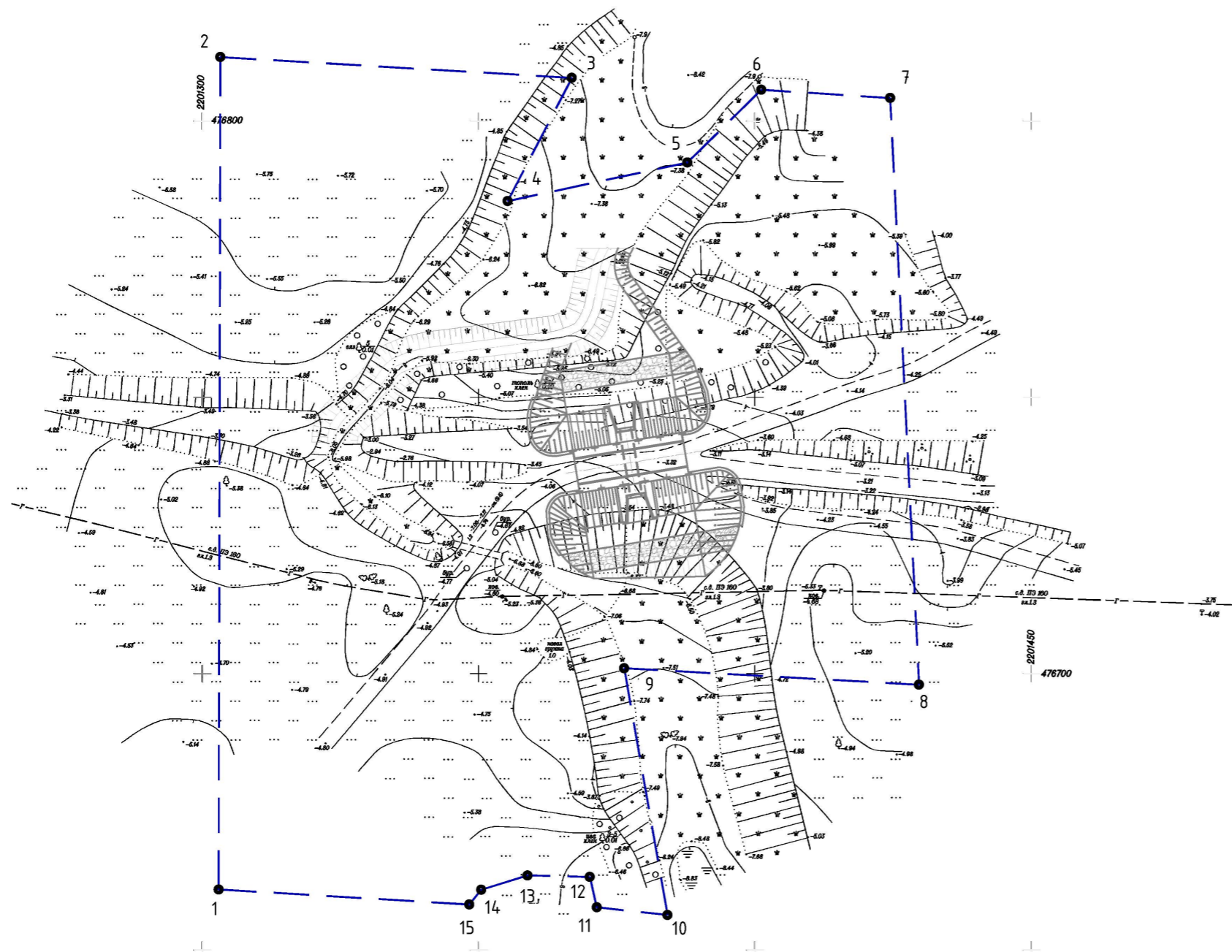
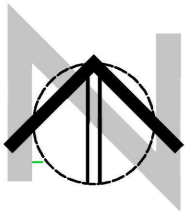
Условные обозначения:

- границы зон планируемого размещения линейных объектов (водопропускных сооружений)
- 1 - номера характерных точек границ зон планируемого размещения линейных объектов, в том числе точек начала и окончания, точек изменения описания границ таких зон
- границы планируемых элементов планировочной структуры (водопропускных сооружений)
- границы существующих элементов планировочной структуры (автомобильная дорога, проезды)

Примечания:

1. Проект планировки территории разработан на основе инженерно-геодезических изысканий, выполненных в 2020 году.
2. Система координат: МСК-34, зона 2
3. Система высот: Балтийская
4. Границы территории, в отношении которой осуществляется подготовка проекта планировки - совпадают с границами зон планируемого размещения линейных объектов;
5. Устанавливаемые красные линии - не показаны в связи с отсутствием необходимости формирования.
6. Существующие (ранее установленные в соответствии с законодательством Российской Федерации), отменяемые красные линии; границы существующих элементов планировочной структуры; границы зон планируемого размещения объектов капитального строительства, входящих в состав линейного объекта, не показаны в связи с их отсутствием.
7. Границы зон планируемого размещения линейных объектов, подлежащих реконструкции в связи с изменением их местоположения, - не показаны в связи с отсутствием таких объектов.

ДПТ.41/21-ППТ.04-1					
Строительство водопропускных сооружений на территории Волго-Ахтубинской поймы в Среднеахтубинском муниципальном районе Волгоградской области					
Изм.	Кол.	Лист	Подпись	Дата	
ГАП		Злобов А.А.		2021	Проект планировки территории
Разраб.		Злобов		2021	
					Стадия
					Лист
					Листов
					П
					9
					30
<small>Чертеж красных линий, Чертеж границ зон планируемого размещения линейных объектов, Чертеж границ зон планируемого размещения линейных объектов, подлежащих реконструкции в связи с изменением их местоположения, М 1:500 (ВПС №60)</small>					
Н.контр		Злобов		2021	ИНДИВИДУАЛЬНЫЙ ПРЕДПРИНИМАТЕЛЬ ЗЛОБОВ А.А.



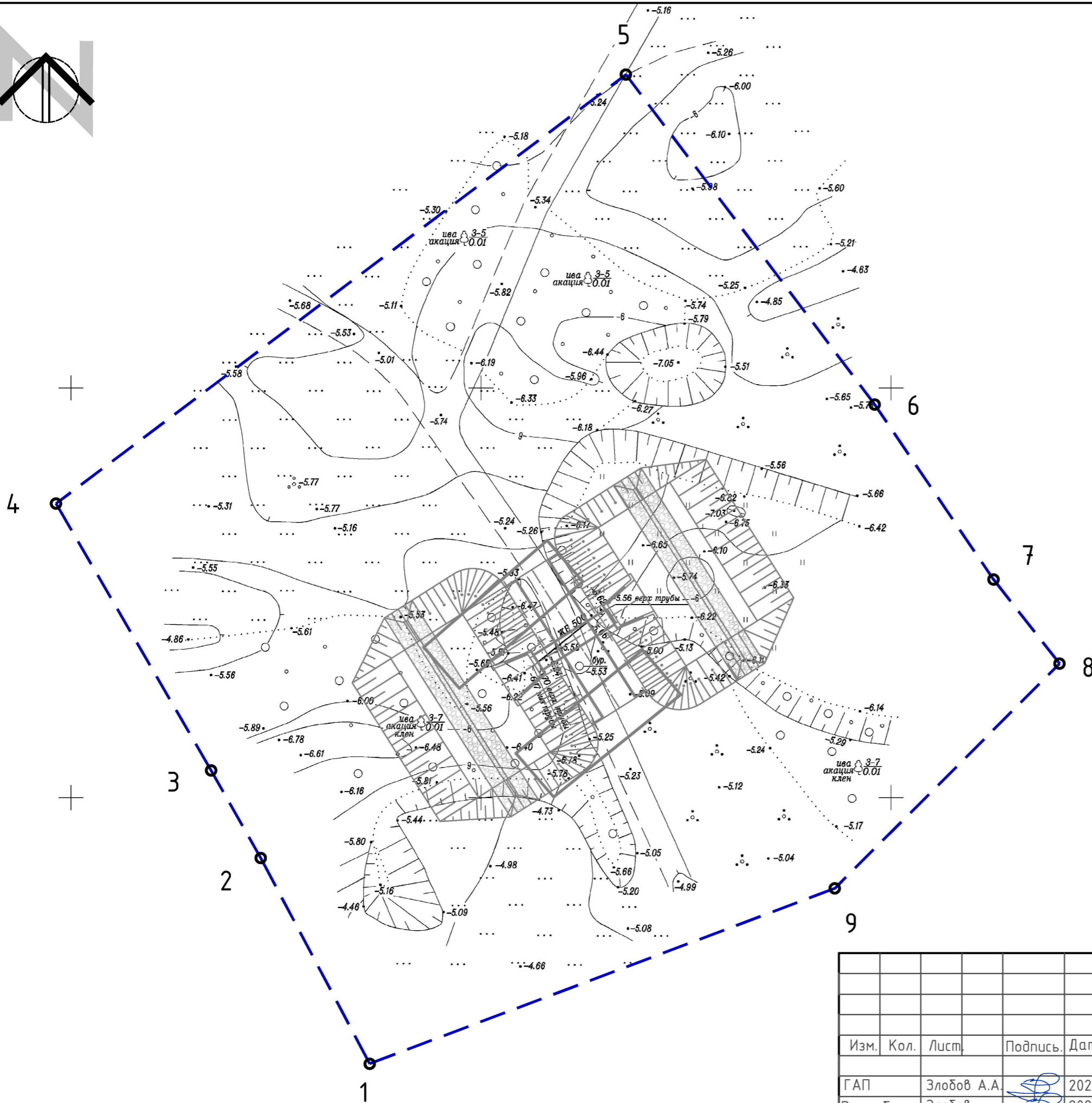
Условные обозначения:





- границы зон планируемого размещения линейных объектов (водопрпускных сооружений)
- 1 - номера характерных точек границ зон планируемого размещения линейных объектов, в том числе точек начала и окончания, точек изменения описания границ таких зон
- границы планируемых элементов планировочной структуры (водопрпускных сооружений)
- границы существующих элементов планировочной структуры (автомобильная дорога, проезды)

Примечания:

1. Проект планировки территории разработан на основе инженерно-геодезических изысканий, выполненных в 2020 году.
2. Система координат: МСК-34, зона 2
3. Система высот: Балтийская
4. Границы территории, в отношении которой осуществляется подготовка проекта планировки - совпадают с границами зон планируемого размещения линейных объектов;
5. Устанавливаемые красные линии - не показаны в связи с отсутствием необходимости формирования.
6. Существующие (ранее установленные в соответствии с законодательством Российской Федерации), отменяемые красные линии; границы существующих элементов планировочной структуры; границы зон планируемого размещения объектов капитального строительства, входящих в состав линейного объекта, не показаны в связи с их отсутствием.
7. Границы зон планируемого размещения линейных объектов, подлежащих реконструкции в связи с изменением их местоположения, - не показаны в связи с отсутствием таких объектов.

ДПТ.41/21-ППТ.04-1				
Строительство водопрпускных сооружений на территории Волго-Ахтубинской поймы в Среднеахтубинском муниципальном районе Волгоградской области				
Изм.	Кол.	Лист	Подпись	Дата
ГАП		Злобов А.А.		2021
Разраб.		Злобов		2021
Н.контр		Злобов		2021
			Проект планировки территории	
			Стадия	Лист
			П	10
			Листов	30
Чертеж красных линий. Чертеж границ зон планируемого размещения линейных объектов, Чертеж границ зон планируемого размещения линейных объектов, подлежащих реконструкции в связи с изменением их местоположения, М 1:1000 (ВПС №61)				ИНДИВИДУАЛЬНЫЙ ПРЕДПРИНИМАТЕЛЬ ЗЛОБОВ А.А.






-  - границы зон планируемого размещения линейных объектов (водопропускных сооружений)
-  - номера характерных точек границ зон планируемого размещения линейных объектов, в том числе точек начала и окончания, точек изменения описания границ таких зон
-  - границы планируемых элементов планировочной структуры (водопропускных сооружений)
-  - границы существующих элементов планировочной структуры (автомобильная дорога, проезды)

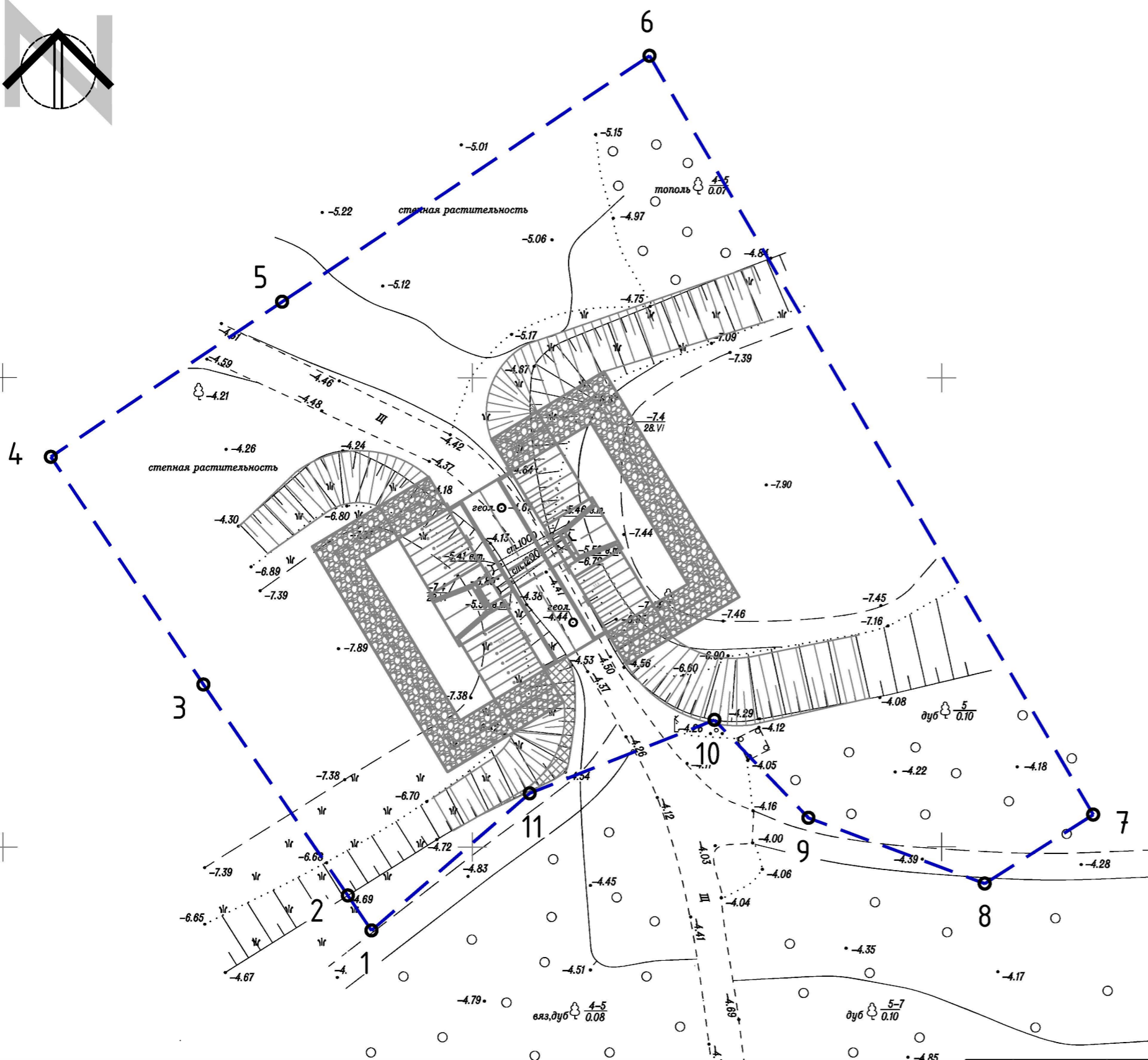
Примечания:

1. Проект планировки территории разработан на основе инженерно-геодезических изысканий, выполненных в 2020 году.
2. Система координат: МСК-34, зона 2
3. Система высот: Балтийская
4. Границы территории, в отношении которой осуществляется подготовка проекта планировки - совпадают с границами зон планируемого размещения линейных объектов;
5. Устанавливаемые красные линии - не показаны в связи с отсутствием необходимости формирования.
6. Существующие (ранее установленные в соответствии с законодательством Российской Федерации), отменяемые красные линии; границы существующих элементов планировочной структуры; границы зон планируемого размещения объектов капитального строительства, входящих в состав линейного объекта, не показаны в связи с их отсутствием.
7. Границы зон планируемого размещения линейных объектов, подлежащих реконструкции в связи с изменением их местоположения, - не показаны в связи с отсутствием таких объектов.

ДПТ.41/21-ППТ.04-1

Строительство водопропускных сооружений на территории Волго-Ахтубинской поймы в Среднеахтубинском муниципальном районе Волгоградской области

Изм.	Кол.	Лист	Подпись	Дата	Проект планировки территории	Стадия	Лист	Листов
ГАП		Злобов А.А.		2021		П	11	30
Разраб.		Злобов		2021	Чертеж красных линий. Чертеж границ зон планируемого размещения линейных объектов, подлежащих реконструкции в связи с изменением их местоположения, М 1:500 (ВПС №62)	ИНДИВИДУАЛЬНЫЙ ПРЕДПРИНИМАТЕЛЬ ЗЛОБОВ А.А.		
Н.контр		Злобов		2021				



Условные обозначения:

- границы зон планируемого размещения линейных объектов (водопрпускных сооружений)
- номера характерных точек границ зон планируемого размещения линейных объектов, в том числе точек начала и окончания, точек изменения описания границ таких зон
- границы планируемых элементов планировочной структуры (водопрпускных сооружений)
- границы существующих элементов планировочной структуры (автомобильная дорога, проезды)

Примечания:

1. Проект планировки территории разработан на основе инженерно-геодезических изысканий, выполненных в 2020 году.
2. Система координат: МСК-34, зона 2
3. Система высот: Балтийская
4. Границы территории, в отношении которой осуществляется подготовка проекта планировки - совпадают с границами зон планируемого размещения линейных объектов;
5. Устанавливаемые красные линии - не показаны в связи с отсутствием необходимости формирования.
6. Существующие (ранее установленные в соответствии с законодательством Российской Федерации), отменяемые красные линии; границы существующих элементов планировочной структуры; границы зон планируемого размещения объектов капитального строительства, входящих в состав линейного объекта, не показаны в связи с их отсутствием.
7. Границы зон планируемого размещения линейных объектов, подлежащих реконструкции в связи с изменением их местоположения, - не показаны в связи с отсутствием таких объектов.

ДПТ.41/21-ППТ.04-1

Строительство водопрпускных сооружений на территории Волго-Ахтубинской поймы в Среднеахтубинском муниципальном районе Волгоградской области

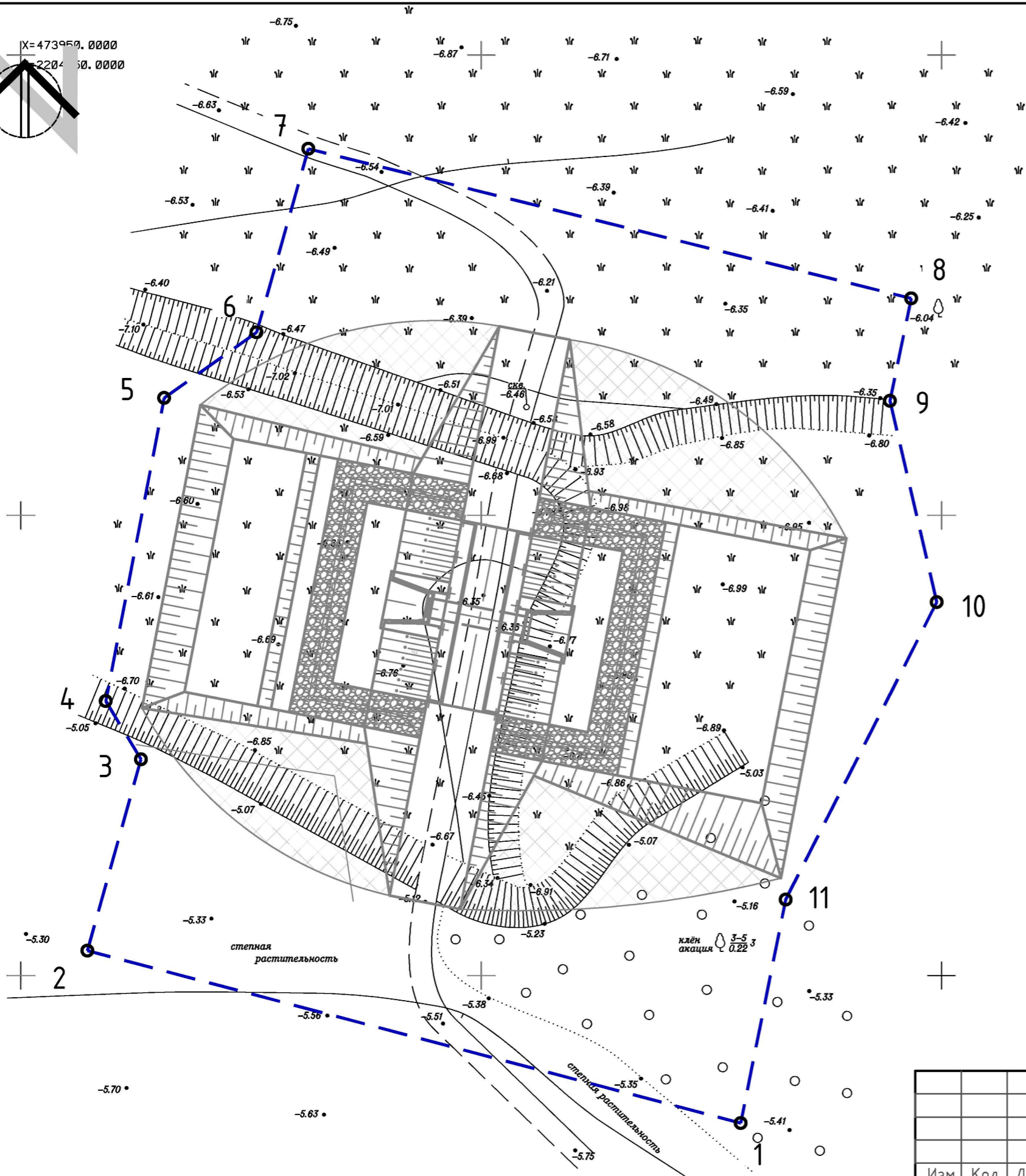
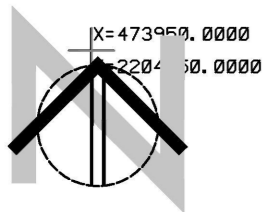
Изм.	Кол.	Лист	Подпись	Дата
ГАП		Злобов А.А.		2021
Разраб.		Злобов		2021
Н.контр		Злобов		2021

Проект планировки территории

Стадия	Лист	Листов
П	12	30

Чертеж красных линий.
Чертеж границ зон планируемого размещения линейных объектов,
Чертеж границ зон планируемого размещения линейных объектов, подлежащих реконструкции в связи с изменением их местоположения, М 1:500 (ВПС №64)

ИНДИВИДУАЛЬНЫЙ ПРЕДПРИНИМАТЕЛЬ
ЗЛОБОВ А.А.



Условные обозначения:

- границы зон планируемого размещения линейных объектов (водопрпускных сооружений)
- 1 - номера характерных точек границ зон планируемого размещения линейных объектов, в том числе точек начала и окончания, точек изменения описания границ таких зон
- границы планируемых элементов планировочной структуры (водопрпускных сооружений)
- границы существующих элементов планировочной структуры (автомобильная дорога, проезды)

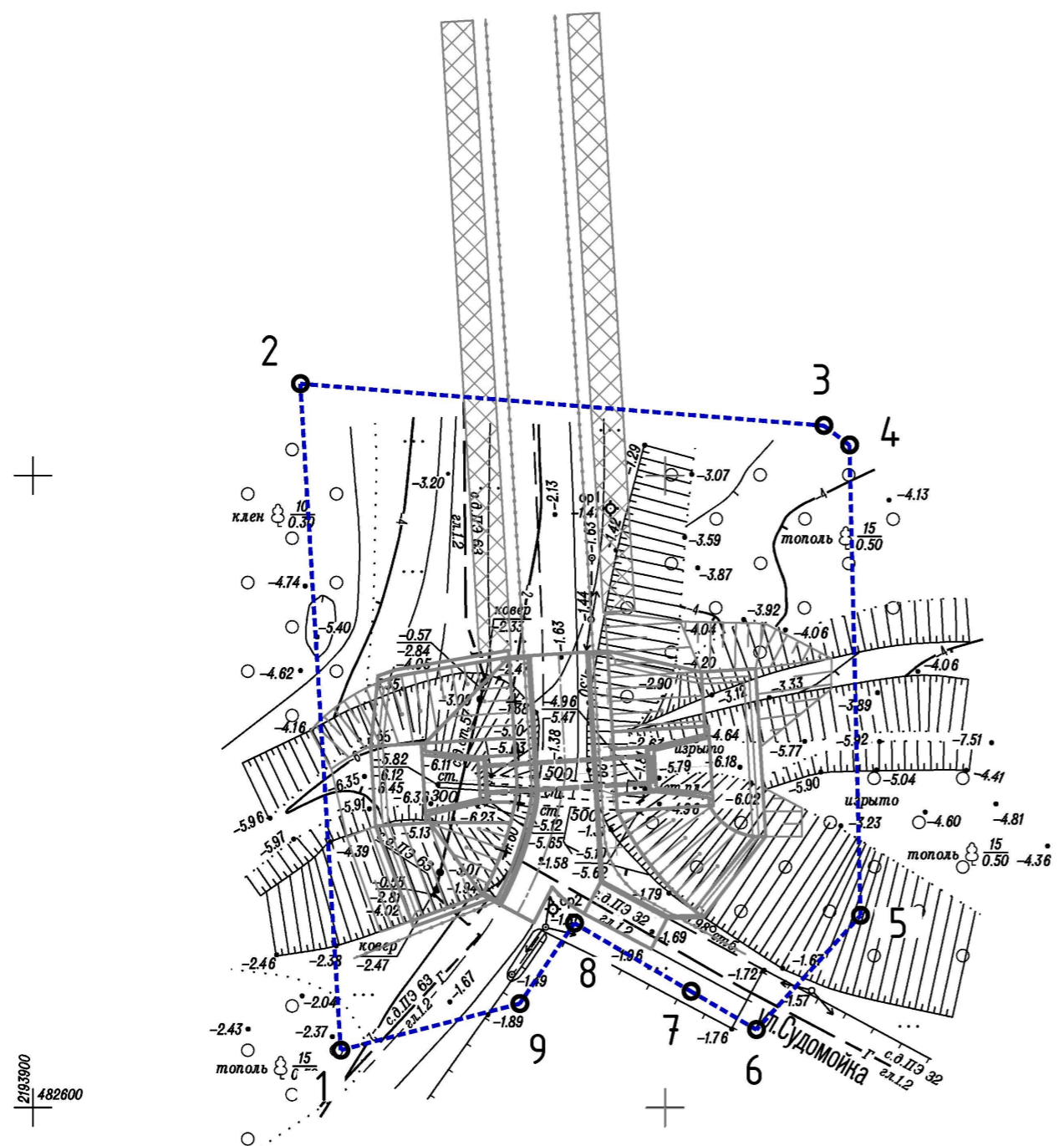
Примечания:

1. Проект планировки территории разработан на основе инженерно-геодезических изысканий, выполненных в 2020 году.
2. Система координат: МСК-34, зона 2
3. Система высот: Балтийская
4. Границы территории, в отношении которой осуществляется подготовка проекта планировки - совпадают с границами зон планируемого размещения линейных объектов;
5. Устанавливаемые красные линии - не показаны в связи с отсутствием необходимости формирования.
6. Существующие (ранее установленные в соответствии с законодательством Российской Федерации), отменяемые красные линии; границы существующих элементов планировочной структуры; границы зон планируемого размещения объектов капитального строительства, входящих в состав линейного объекта, не показаны в связи с их отсутствием.
7. Границы зон планируемого размещения линейных объектов, подлежащих реконструкции в связи с изменением их местоположения, - не показаны в связи с отсутствием таких объектов.

ДПТ.41/21-ППТ.04-1

Строительство водопрпускных сооружений на территории Волго-Ахтубинской поймы в Среднеахтубинском муниципальном районе Волгоградской области

Изм.	Кол.	Лист	Подпись	Дата	Проект планировки территории	Стадия	Лист	Листов
ГАП		Злобов А.А.		2021		П	13	30
Разраб.		Злобов		2021	Чертеж красных линий. Чертеж границ зон планируемого размещения линейных объектов, Чертеж границ зон планируемого размещения линейных объектов, подлежащих реконструкции в связи с изменением их местоположения, М 1:500 (ВПС №65)	ИНДИВИДУАЛЬНЫЙ ПРЕДПРИНИМАТЕЛЬ ЗЛОБОВ А.А.		
Н.контр		Злобов		2021				



2193900
482600

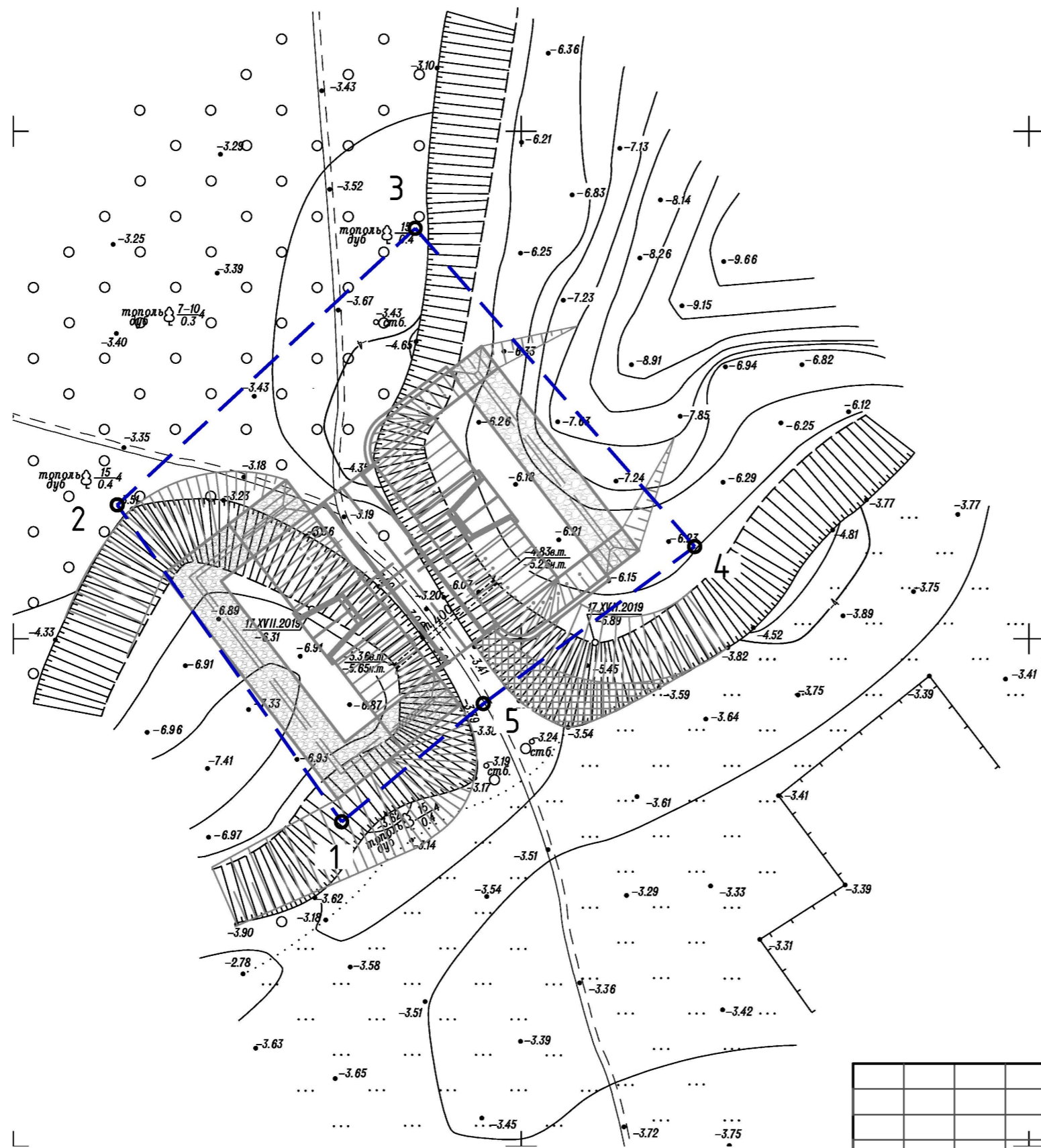
Условные обозначения:

- границы зон планируемого размещения линейных объектов (водопрпускных сооружений)
- 1 - номера характерных точек границ зон планируемого размещения линейных объектов, в том числе точек начала и окончания, точек изменения описания границ таких зон
- границы планируемых элементов планировочной структуры (водопрпускных сооружений)
- границы существующих элементов планировочной структуры (автомобильная дорога, проезды)

Примечания:

1. Проект планировки территории разработан на основе инженерно-геодезических изысканий, выполненных в 2020 году.
2. Система координат: МСК-34, зона 2
3. Система высот: Балтийская
4. Границы территории, в отношении которой осуществляется подготовка проекта планировки - совпадают с границами зон планируемого размещения линейных объектов;
5. Устанавливаемые красные линии - не показаны в связи с отсутствием необходимости формирования.
6. Существующие (ранее установленные в соответствии с законодательством Российской Федерации), отменяемые красные линии; границы существующих элементов планировочной структуры; границы зон планируемого размещения объектов капитального строительства, входящих в состав линейного объекта, не показаны в связи с их отсутствием.
7. Границы зон планируемого размещения линейных объектов, подлежащих реконструкции в связи с изменением их местоположения, - не показаны в связи с отсутствием таких объектов.

ДПТ.41/21-ППТ.04-1					
Строительство водопрпускных сооружений на территории Волго-Ахтубинской поймы в Среднеахтубинском муниципальном районе Волгоградской области					
Изм.	Кол.	Лист	Подпись	Дата	
ГАП	Злобов А.А.			2021	Проект планировки территории Стадия Лист Листов П 14 30
Разраб.	Злобов			2021	
Н.контр	Злобов			2021	Чертеж красных линий, Чертеж границ зон планируемого размещения линейных объектов, Чертеж границ зон планируемого размещения линейных объектов, подлежащих реконструкции в связи с изменением их местоположения, М 1:500 (ВПС №66) ИНДИВИДУАЛЬНЫЙ ПРЕДПРИНИМАТЕЛЬ ЗЛОБОВ А.А.



Условные обозначения:

- границы зон планируемого размещения линейных объектов (водопрпускных сооружений)
- 1 - номера характерных точек границ зон планируемого размещения линейных объектов, в том числе точек начала и окончания, точек изменения описания границ таких зон
- границы планируемых элементов планировочной структуры (водопрпускных сооружений)
- границы существующих элементов планировочной структуры (автомобильная дорога, проезды)

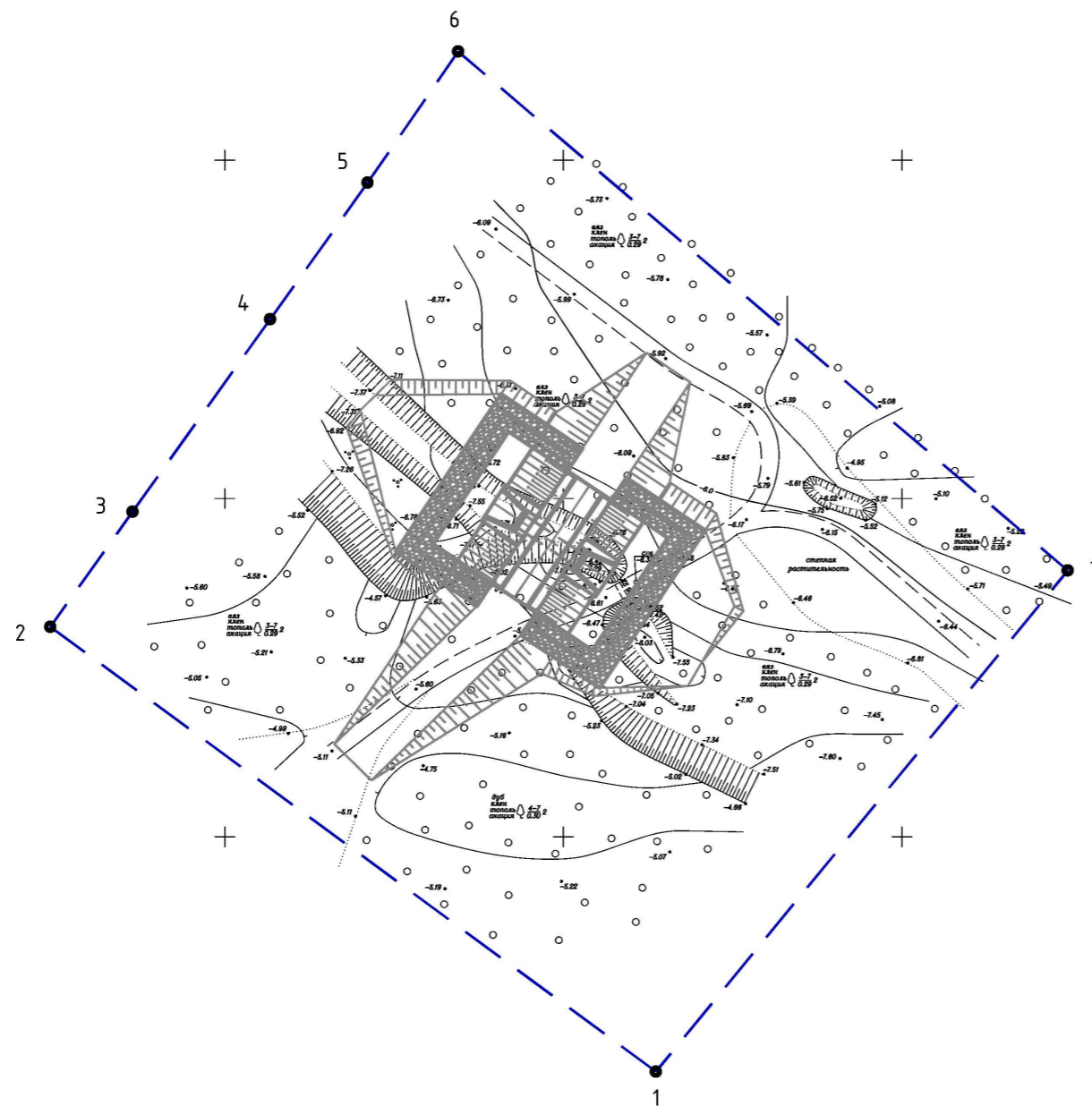
Примечания:

1. Проект планировки территории разработан на основе инженерно-геодезических изысканий, выполненных в 2020 году.
2. Система координат: МСК-34, зона 2
3. Система высот: Балтийская
4. Границы территории, в отношении которой осуществляется подготовка проекта планировки - совпадают с границами зон планируемого размещения линейных объектов;
5. Устанавливаемые красные линии - не показаны в связи с отсутствием необходимости формирования.
6. Существующие (ранее установленные в соответствии с законодательством Российской Федерации), отменяемые красные линии; границы существующих элементов планировочной структуры; границы зон планируемого размещения объектов капитального строительства, входящих в состав линейного объекта, не показаны в связи с их отсутствием.
7. Границы зон планируемого размещения линейных объектов, подлежащих реконструкции в связи с изменением их местоположения, - не показаны в связи с отсутствием таких объектов.

ДПТ.41/21-ППТ.04-1				
Строительство водопрпускных сооружений на территории Волго-Ахтубинской поймы в Среднеахтубинском муниципальном районе Волгоградской области				
Изм.	Кол.	Лист	Подпись	Дата
ГАП	Злобов А.А.			2021
Разраб.	Злобов			2021
Н.контр	Злобов			2021
			Проект планировки территории	
			Стадия	Лист
			П	17
			Листов	30
Чертеж красных линий. Чертеж границ зон планируемого размещения линейных объектов, Чертеж границ зон планируемого размещения линейных объектов, подлежащих реконструкции в связи с изменением их местоположения, М 1:500 (ВПС №72)				ИНДИВИДУАЛЬНЫЙ ПРЕДПРИНИМАТЕЛЬ ЗЛОБОВ А.А.



X=473950.0000
Y=2286158.0000



X=473000.0000
Y=2286300.0000

Условные обозначения:

- границы зон планируемого размещения линейных объектов (водопрпускных сооружений)
- 1 - номера характерных точек границ зон планируемого размещения линейных объектов, в том числе точек начала и окончания, точек изменения описания границ таких зон
- границы планируемых элементов планировочной структуры (водопрпускных сооружений)
- границы существующих элементов планировочной структуры (автомобильная дорога, проезды)

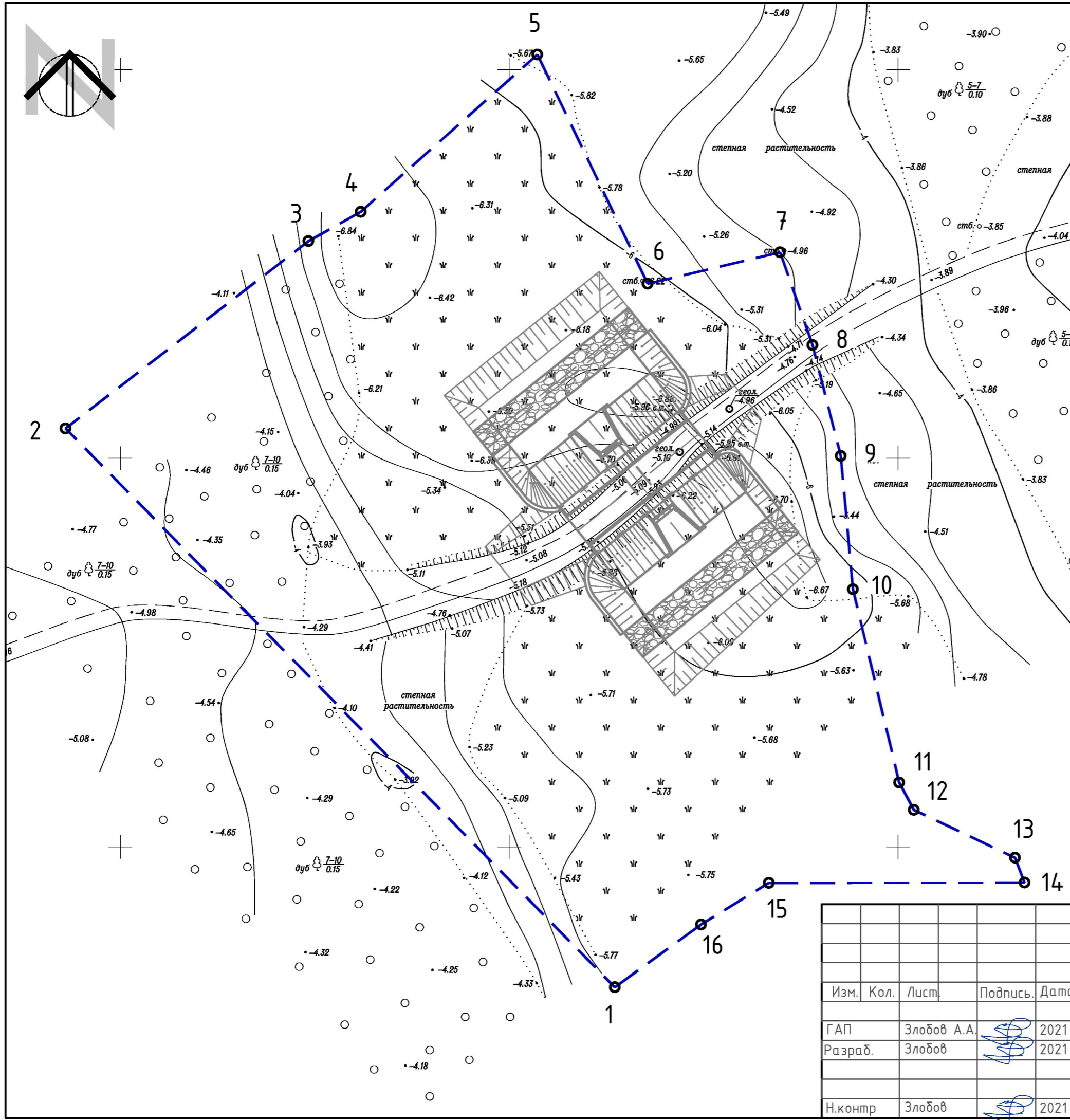

Примечания:

1. Проект планировки территории разработан на основе инженерно-геодезических изысканий, выполненных в 2020 году.
2. Система координат: МСК-34, зона 2
3. Система высот: Балтийская
4. Границы территории, в отношении которой осуществляется подготовка проекта планировки - совпадают с границами зон планируемого размещения линейных объектов;
5. Устанавливаемые красные линии - не показаны в связи с отсутствием необходимости формирования.
6. Существующие (ранее установленные в соответствии с законодательством Российской Федерации), отменяемые красные линии; границы существующих элементов планировочной структуры; границы зон планируемого размещения объектов капитального строительства, входящих в состав линейного объекта, не показаны в связи с их отсутствием.
7. Границы зон планируемого размещения линейных объектов, подлежащих реконструкции в связи с изменением их местоположения, - не показаны в связи с отсутствием таких объектов.

ДПТ.41/21-ППТ.04-1

Строительство водопрпускных сооружений на территории Волго-Ахтубинской поймы в Среднеахтубинском муниципальном районе Волгоградской области

Изм.	Кол.	Лист	Подпись	Дата	Проект планировки территории	Стадия	Лист	Листов
ГАП		Злобов А.А.		2021		Чертёж границ зон планируемого размещения линейных объектов, Чертёж границ зон планируемого размещения линейных объектов, подлежащих реконструкции в связи с изменением их местоположения, М 1:1000 (ВПС №73)	П	18
Разраб.		Злобов		2021	ИНДИВИДУАЛЬНЫЙ ПРЕДПРИНИМАТЕЛЬ ЗЛОБОВ А.А.			
Н.контр		Злобов		2021				



Условные обозначения:

- границы зон планируемого размещения линейных объектов (водопрпускных сооружений)
- 1 - номера характерных точек границ зон планируемого размещения линейных объектов, в том числе точек начала и окончания, точек изменения описания границ таких зон
- границы планируемых элементов планировочной структуры (водопрпускных сооружений)
- границы существующих элементов планировочной структуры (автомобильная дорога, проезды)

Примечания:

1. Проект планировки территории разработан на основе инженерно-геодезических изысканий, выполненных в 2020 году.
2. Система координат: МСК-34, зона 2
3. Система высот: Балтийская
4. Границы территории, в отношении которой осуществляется подготовка проекта планировки - совпадают с границами зон планируемого размещения линейных объектов;
5. Устанавливаемые красные линии - не показаны в связи с отсутствием необходимости формирования.
6. Существующие (ранее установленные в соответствии с законодательством Российской Федерации), отменяемые красные линии; границы существующих элементов планировочной структуры; границы зон планируемого размещения объектов капитального строительства, входящих в состав линейного объекта, не показаны в связи с их отсутствием.
7. Границы зон планируемого размещения линейных объектов, подлежащих реконструкции в связи с изменением их местоположения, - не показаны в связи с отсутствием таких объектов.

ДПТ.41/21-ППТ.04-1

Строительство водопрпускных сооружений на территории Волго-Ахтубинской поймы в Среднеахтубинском муниципальном районе Волгоградской области

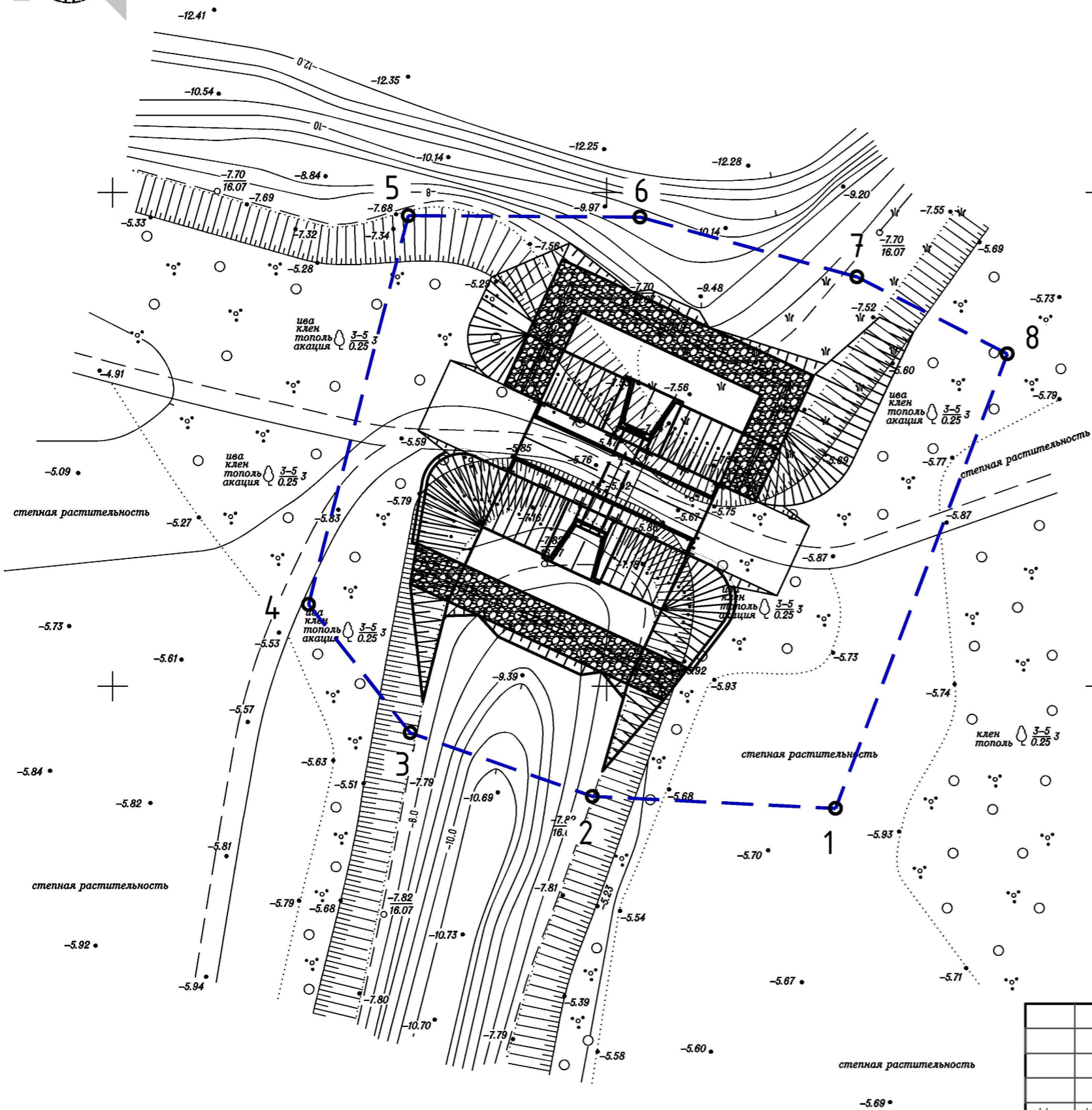
Изм.	Кол.	Лист	Подпись	Дата
ГАП		Злобов А.А.		2021
Разраб.		Злобов		2021
Н.контр		Злобов		2021

Проект планировки территории

Стадия	Лист	Листов
П	19	30

Чертеж красных линий.
Чертеж границ зон планируемого размещения линейных объектов,
Чертеж границ зон планируемого размещения линейных объектов, подлежащих реконструкции в связи с изменением их местоположения, М 1:500 (ВПС №77)

ИНДИВИДУАЛЬНЫЙ ПРЕДПРИНИМАТЕЛЬ
ЗЛОБОВ А.А.



Условные обозначения:

- границы зон планируемого размещения линейных объектов (водопрпускных сооружений)
- 1 - номера характерных точек границ зон планируемого размещения линейных объектов, в том числе точек начала и окончания, точек изменения описания границ таких зон
- границы планируемых элементов планировочной структуры (водопрпускных сооружений)
- границы существующих элементов планировочной структуры (автомобильная дорога, проезды)

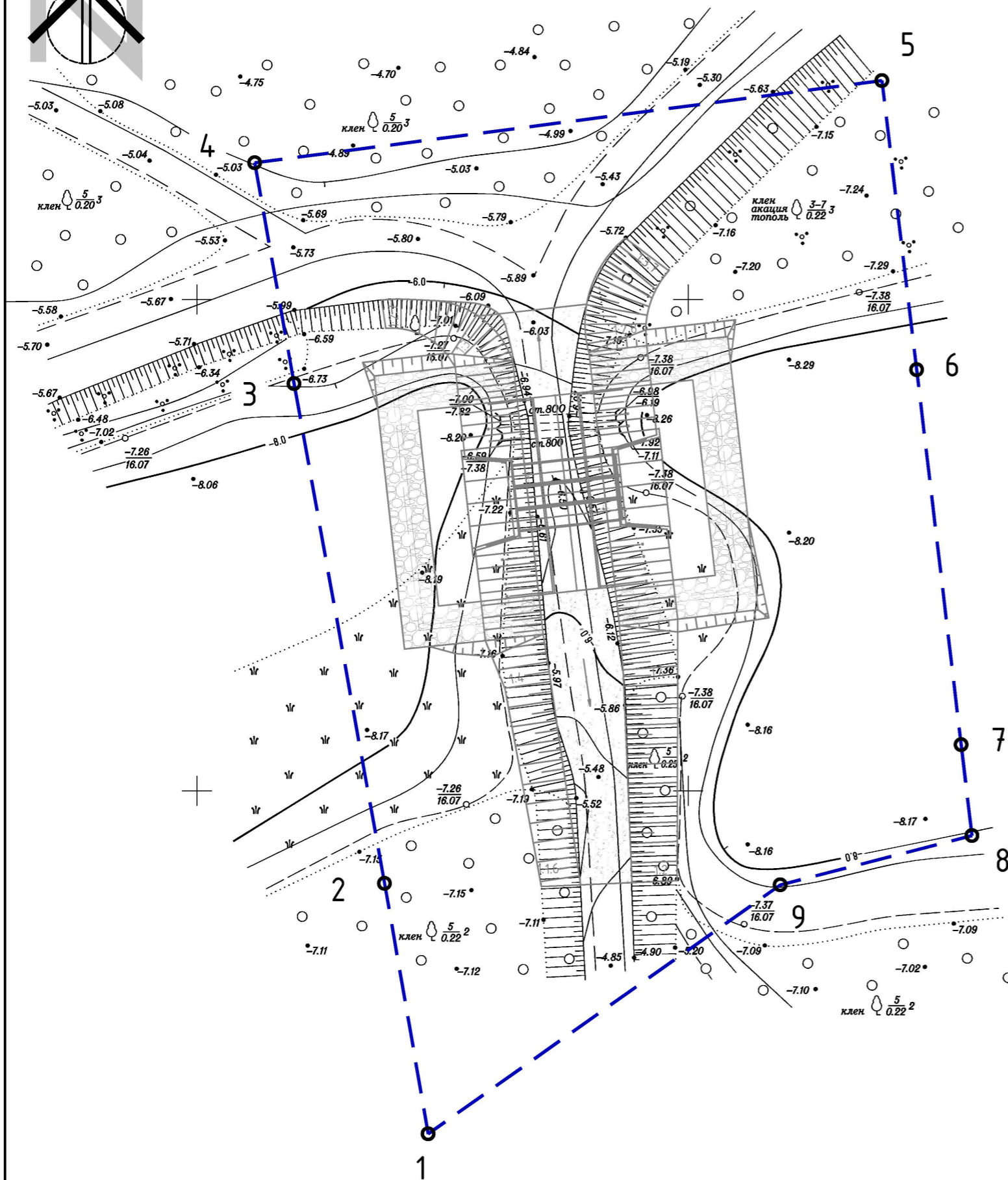
Примечания:

1. Проект планировки территории разработан на основе инженерно-геодезических изысканий, выполненных в 2020 году.
2. Система координат: МСК-34, зона 2
3. Система высот: Балтийская
4. Границы территории, в отношении которой осуществляется подготовка проекта планировки - совпадают с границами зон планируемого размещения линейных объектов;
5. Устанавливаемые красные линии - не показаны в связи с отсутствием необходимости формирования.
6. Существующие (ранее установленные в соответствии с законодательством Российской Федерации), отменяемые красные линии; границы существующих элементов планировочной структуры; границы зон планируемого размещения объектов капитального строительства, входящих в состав линейного объекта, не показаны в связи с их отсутствием.
7. Границы зон планируемого размещения линейных объектов, подлежащих реконструкции в связи с изменением их местоположения, - не показаны в связи с отсутствием таких объектов.

ДПТ.41/21-ППТ.04-1

Строительство водопрпускных сооружений на территории Волго-Ахтубинской поймы в Среднеахтубинском муниципальном районе Волгоградской области

Изм.	Кол.	Лист	Подпись	Дата	Проект планировки территории	Стадия	Лист	Листов
ГАП		Злобов А.А.		2021		П	20	30
Разраб.		Злобов		2021	Чертёж границ зон планируемого размещения линейных объектов, Чертёж границ зон планируемого размещения линейных объектов, подлежащих реконструкции в связи с изменением их местоположения, М 1:500 (ВПС №78)	ИНДИВИДУАЛЬНЫЙ ПРЕДПРИНИМАТЕЛЬ ЗЛОБОВ А.А.		
Н.контр		Злобов		2021				



X=477150.0000
Y=2193900.0000

Условные обозначения:

- границы зон планируемого размещения линейных объектов (водопрпускных сооружений)
- 1 - номера характерных точек границ зон планируемого размещения линейных объектов, в том числе точек начала и окончания, точек изменения описания границ таких зон
- границы планируемых элементов планировочной структуры (водопрпускных сооружений)
- границы существующих элементов планировочной структуры (автомобильная дорога, проезды)

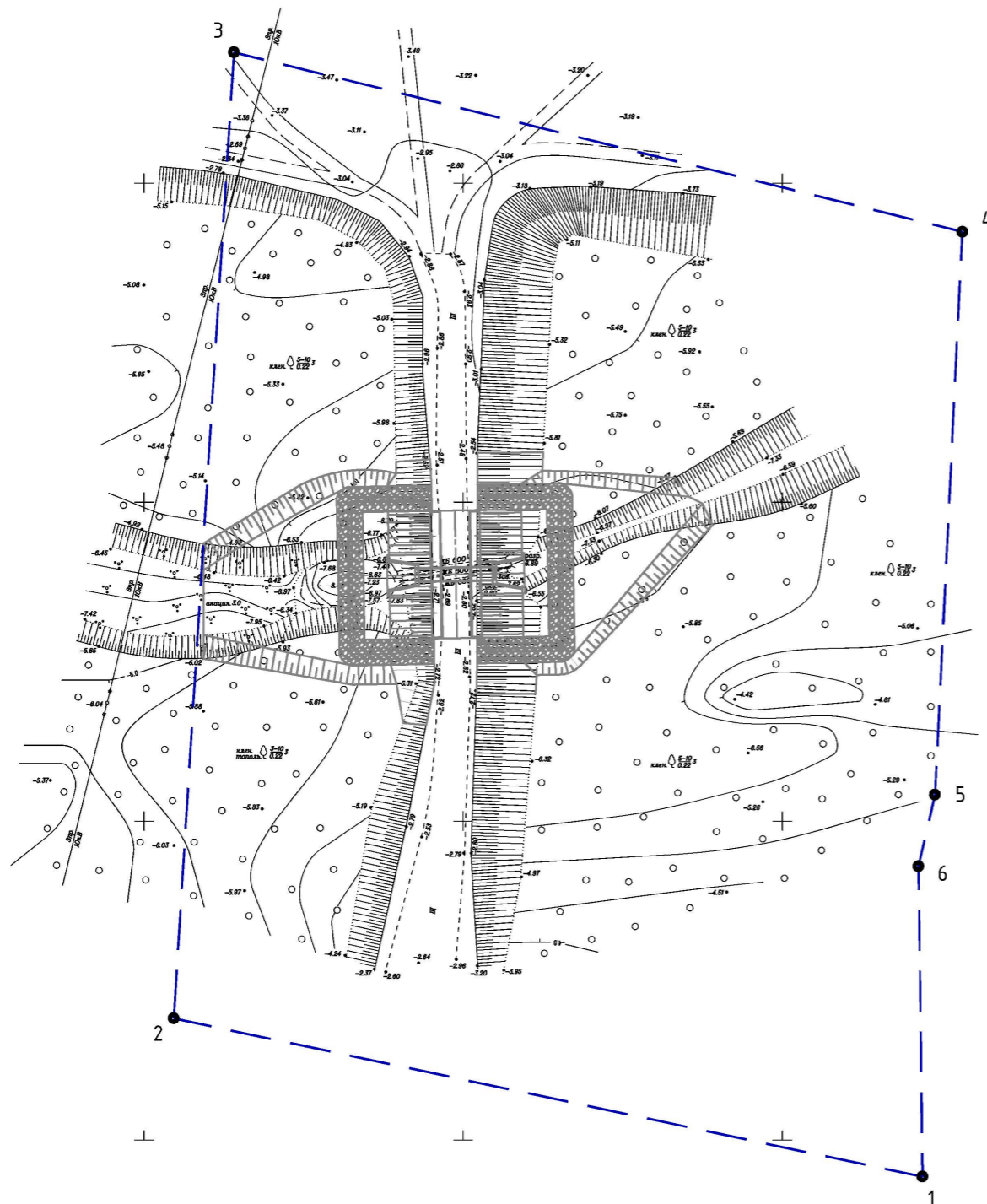
Примечания:

1. Проект планировки территории разработан на основе инженерно-геодезических изысканий, выполненных в 2020 году.
2. Система координат: МСК-34, зона 2
3. Система высот: Балтийская
4. Границы территории, в отношении которой осуществляется подготовка проекта планировки - совпадают с границами зон планируемого размещения линейных объектов;
5. Устанавливаемые красные линии - не показаны в связи с отсутствием необходимости формирования.
6. Существующие (ранее установленные в соответствии с законодательством Российской Федерации), отменяемые красные линии; границы существующих элементов планировочной структуры; границы зон планируемого размещения объектов капитального строительства, входящих в состав линейного объекта, не показаны в связи с их отсутствием.
7. Границы зон планируемого размещения линейных объектов, подлежащих реконструкции в связи с изменением их местоположения, - не показаны в связи с отсутствием таких объектов.

ДПТ.41/21-ППТ.04-1				
Строительство водопрпускных сооружений на территории Волго-Ахтубинской поймы в Среднеахтубинском муниципальном районе Волгоградской области				
Изм.	Кол.	Лист	Подпись	Дата
ГАП	Злобов А.А.			2021
Разраб.	Злобов			2021
Н.контр	Злобов			2021
			Проект планировки территории	
			Стадия	Лист
			П	21
			Листов	30
Чертеж красных линий. Чертеж границ зон планируемого размещения линейных объектов. Чертеж границ зон планируемого размещения линейных объектов, подлежащих реконструкции в связи с изменением их местоположения, М 1:500 (ВПС №81)				ИНДИВИДУАЛЬНЫЙ ПРЕДПРИНИМАТЕЛЬ ЗЛОБОВ А.А.







X=477050.0000
Y=2195000.0000



X=476900.0000
Y=2195150.0000

Условные обозначения:




-  - границы зон планируемого размещения линейных объектов (водопрпускных сооружений)
-  - номера характерных точек границ зон планируемого размещения линейных объектов, в том числе точек начала и окончания, точек изменения описания границ таких зон
-  - границы планируемых элементов планировочной структуры (водопрпускных сооружений)
-  - границы существующих элементов планировочной структуры (автомобильная дорога, проезды)

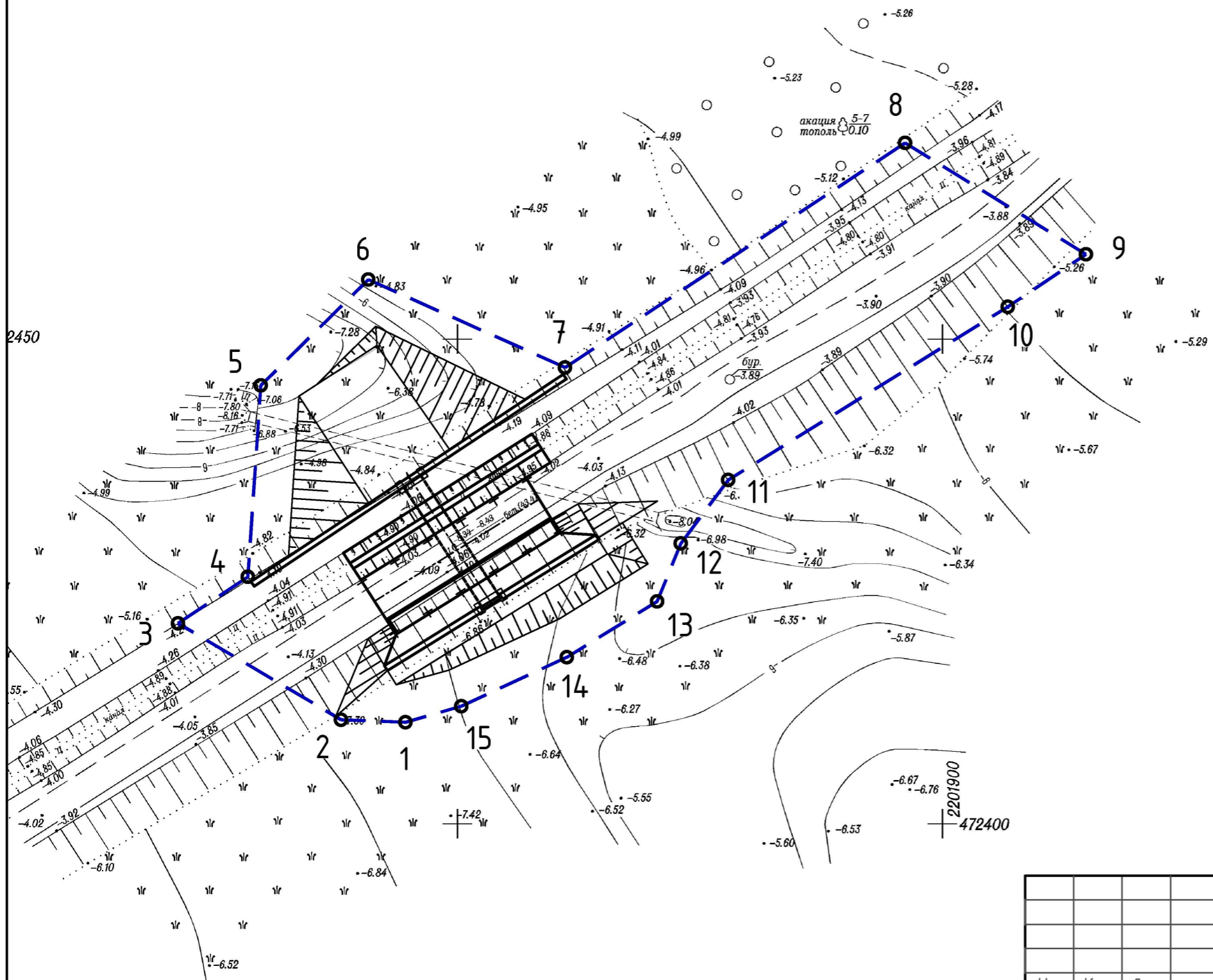
Примечания:

1. Проект планировки территории разработан на основе инженерно-геодезических изысканий, выполненных в 2020 году.
2. Система координат: МСК-34, зона 2
3. Система высот: Балтийская
4. Границы территории, в отношении которой осуществляется подготовка проекта планировки - совпадают с границами зон планируемого размещения линейных объектов;
5. Устанавливаемые красные линии - не показаны в связи с отсутствием необходимости формирования.
6. Существующие (ранее установленные в соответствии с законодательством Российской Федерации), отменяемые красные линии; границы существующих элементов планировочной структуры; границы зон планируемого размещения объектов капитального строительства, входящих в состав линейного объекта, не показаны в связи с их отсутствием.
7. Границы зон планируемого размещения линейных объектов, подлежащих реконструкции в связи с изменением их местоположения, - не показаны в связи с отсутствием таких объектов.

ДПТ.41/21-ППТ.04-1

Строительство водопрпускных сооружений на территории Волго-Ахтубинской поймы в Среднеахтубинском муниципальном районе Волгоградской области

Изм.	Кол.	Лист	Подпись	Дата	Проект планировки территории	Стадия	Лист	Листов
ГАП		Злобов А.А.		2021		П	23	30
Разраб.		Злобов		2021				
Н.контр		Злобов		2021	Чертеж красных линий. Чертеж границ зон планируемого размещения линейных объектов, подлежащих реконструкции в связи с изменением их местоположения, М 1:1000 (ВПС №82)			ИНДИВИДУАЛЬНЫЙ ПРЕДПРИНИМАТЕЛЬ ЗЛОБОВ А.А.



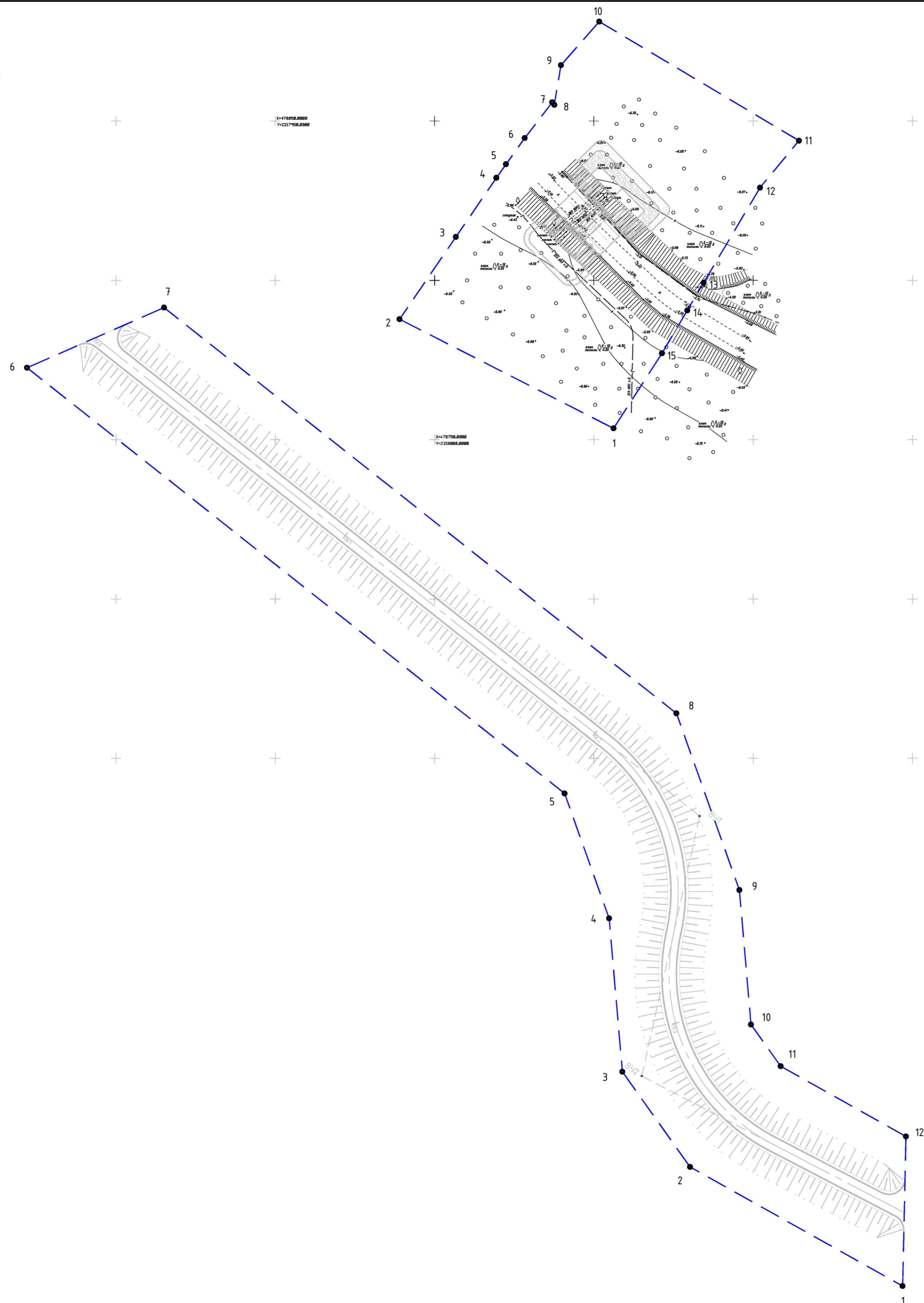
Условные обозначения:

- границы зон планируемого размещения линейных объектов (водопрпускных сооружений)
- 1 - номера характерных точек границ зон планируемого размещения линейных объектов, в том числе точек начала и окончания, точек изменения описания границ таких зон
- границы планируемых элементов планировочной структуры (водопрпускных сооружений)
- границы существующих элементов планировочной структуры (автомобильная дорога, проезды)

Примечания:

1. Проект планировки территории разработан на основе инженерно-геодезических изысканий, выполненных в 2020 году.
2. Система координат: МСК-34, зона 2
3. Система высот: Балтийская
4. Границы территории, в отношении которой осуществляется подготовка проекта планировки - совпадают с границами зон планируемого размещения линейных объектов;
5. Устанавливаемые красные линии - не показаны в связи с отсутствием необходимости формирования.
6. Существующие (ранее установленные в соответствии с законодательством Российской Федерации), отменяемые красные линии; границы существующих элементов планировочной структуры; границы зон планируемого размещения объектов капитального строительства, входящих в состав линейного объекта, не показаны в связи с их отсутствием.
7. Границы зон планируемого размещения линейных объектов, подлежащих реконструкции в связи с изменением их местоположения, - не показаны в связи с отсутствием таких объектов.

ДПТ.41/21-ППТ.04-1				
Строительство водопрпускных сооружений на территории Волго-Ахтубинской поймы в Среднеахтубинском муниципальном районе Волгоградской области				
Изм.	Кол.	Лист	Подпись	Дата
ГАП	Злобов А.А.			2021
Разраб.	Злобов			2021
Н.контр	Злобов			2021
Проект планировки территории			Стадия	Лист
			П	26
			Листов	30
Чертеж красных линий, Чертеж границ зон планируемого размещения линейных объектов, Чертеж границ зон планируемого размещения линейных объектов, подлежащих реконструкции в связи с изменением их местоположения, М 1:500 (ВПС №124)			ИНДИВИДУАЛЬНЫЙ ПРЕДПРИНИМАТЕЛЬ ЗЛОБОВ А.А.	



Условные обозначения:

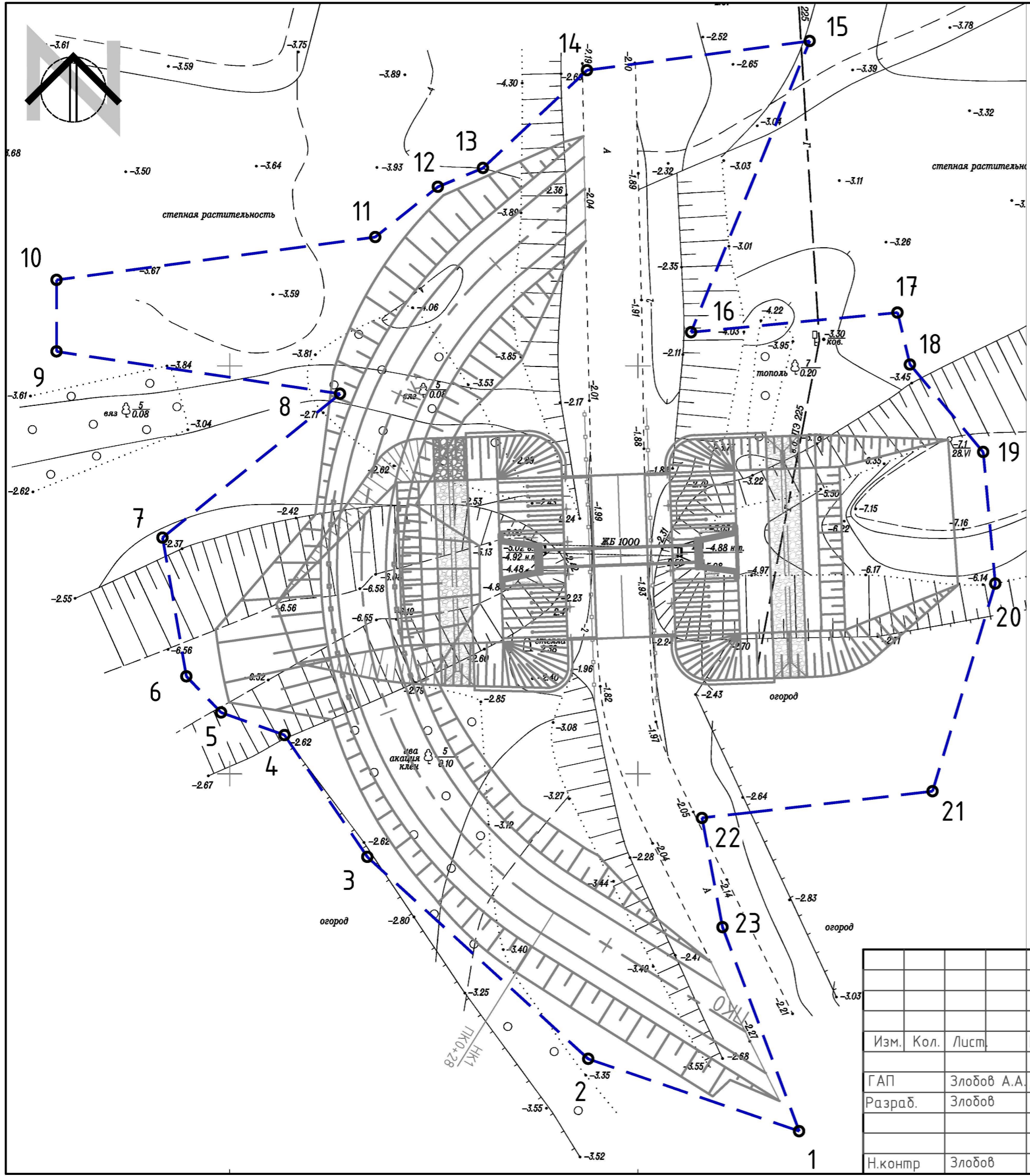
- границы зон планируемого размещения линейных объектов (водопропускных сооружений)
- номера характерных точек границ зон планируемого размещения линейных объектов, в том числе точек начала и окончания, точек изменения описания границ таких зон
- границы планируемых элементов планировочной структуры (водопропускных сооружений)
- границы существующих элементов планировочной структуры (автомобильная дорога, проезды)

Примечания:

1. Проект планировки территории разработан на основе инженерно-геодезических изысканий, выполненных в 2020 году.
2. Система координат: МСК-34, зона 2
3. Система высот: Балтийская
4. Границы территории, в отношении которой осуществляется подготовка проекта планировки - совпадают с границами зон планируемого размещения линейных объектов;
5. Устанавливаемые красные линии - не показаны в связи с отсутствием необходимости формирования.
6. Существующие (ранее установленные в соответствии с законодательством Российской Федерации), отменяемые красные линии; границы зон планируемого размещения объектов капитального строительства, входящих в состав линейного объекта, не показаны в связи с их отсутствием.
7. Границы зон планируемого размещения линейных объектов, подлежащих реконструкции в связи с изменением их местоположения, - не показаны в связи с отсутствием таких объектов.

Инв. № подл.	Подп. и дата	Взам. инв. №

ДПТ.41/21-ППТ.04-1					
Строительство водопропускных сооружений на территории Волго-Ахтубинской поймы в Среднеахтубинском муниципальном районе Волгоградской области					
Изм.	Кол.	Лист	Подпись	Дата	Листов
ГАП	Злобов А.А.	2021		2021	30
Разраб.	Злобов	2021		2021	27
Н.контр	Злобов	2021		2021	п
Чертеж красных линий. Чертеж границ зон планируемого размещения линейных объектов. Чертеж границ зон планируемого размещения линейных объектов, подлежащих реконструкции в связи с изменением их местоположения, М 1:1000 (ВПС №127)					ИНДИВИДУАЛЬНЫЙ ПРЕДПРИИМАТЕЛЬ ЗЛОБОВ А.А.



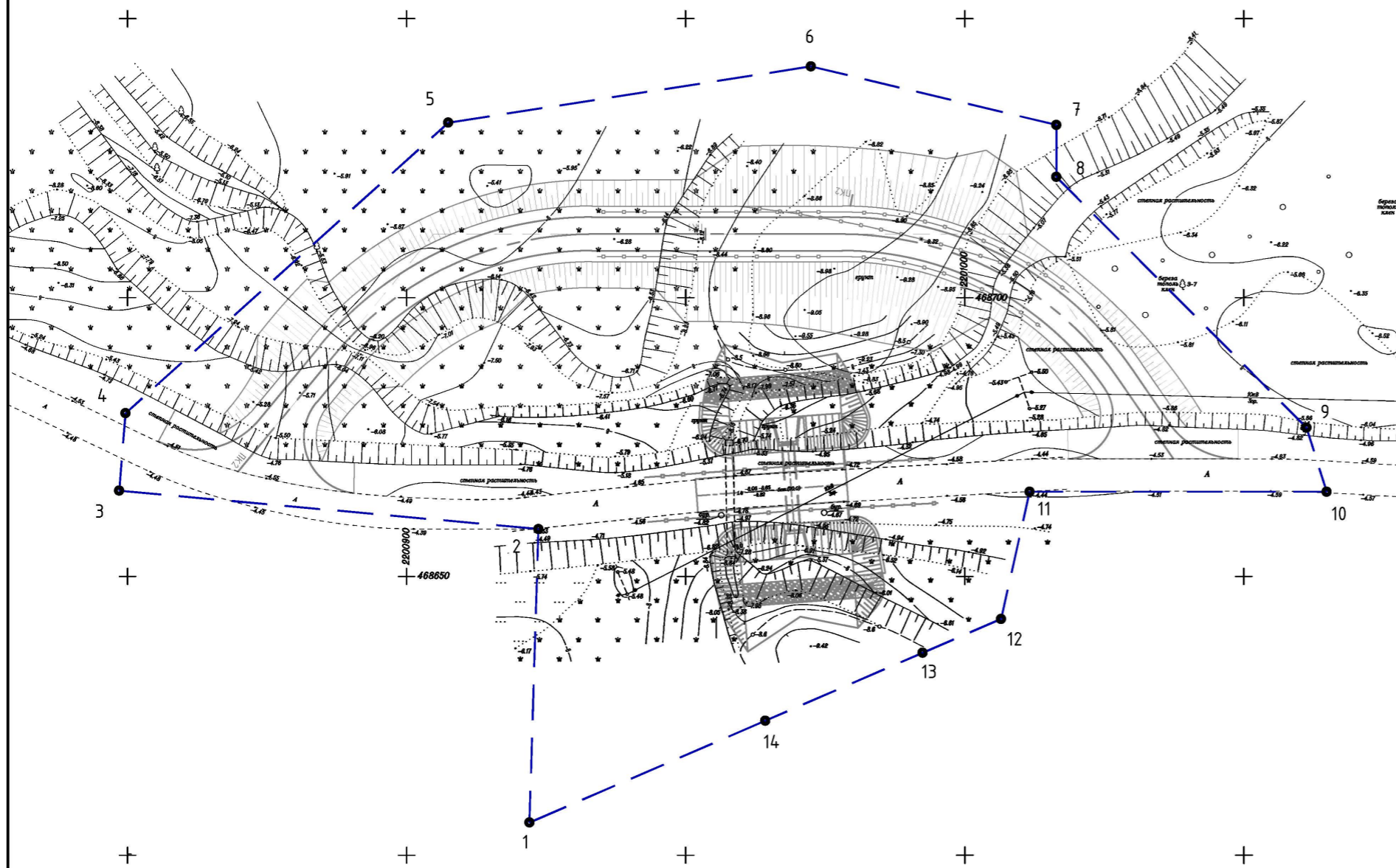
Условные обозначения:

- границы зон планируемого размещения линейных объектов (водопроектных сооружений)
- 1 - номера характерных точек границ зон планируемого размещения линейных объектов, в том числе точек начала и окончания, точек изменения описания границ таких зон
- границы планируемых элементов планировочной структуры (водопроектных сооружений)
- границы существующих элементов планировочной структуры (автомобильная дорога, проезды)

Примечания:

1. Проект планировки территории разработан на основе инженерно-геодезических изысканий, выполненных в 2020 году.
2. Система координат: МСК-34, зона 2
3. Система высот: Балтийская
4. Границы территории, в отношении которой осуществляется подготовка проекта планировки - совпадают с границами зон планируемого размещения линейных объектов;
5. Устанавливаемые красные линии - не показаны в связи с отсутствием необходимости формирования.
6. Существующие (ранее установленные в соответствии с законодательством Российской Федерации), отменяемые красные линии; границы существующих элементов планировочной структуры; границы планируемого размещения объектов капитального строительства, входящих в состав линейного объекта, не показаны в связи с их отсутствием.
7. Границы зон планируемого размещения линейных объектов, подлежащих реконструкции в связи с изменением их местоположения, - не показаны в связи с отсутствием таких объектов.

ДПТ.41/21-ППТ.04-1				
Строительство водопроектных сооружений на территории Волго-Ахтубинской поймы в Среднеахтубинском муниципальном районе Волгоградской области				
Изм.	Кол.	Лист	Подпись	Дата
ГАП	Злобов А.А.			2021
Разраб.	Злобов			2021
Н.контр	Злобов			2021
Проект планировки территории			Стадия	Лист
			П	29
			Листов	30
Чертеж красных линий. Чертеж границ зон планируемого размещения линейных объектов, Чертеж границ зон планируемого размещения линейных объектов, подлежащих реконструкции в связи с изменением их местоположения, М 1:500 (ВПС №151)				ИНДИВИДУАЛЬНЫЙ ПРЕДПРИНИМАТЕЛЬ ЗЛОБОВ А.А.



- границы зон планируемого размещения линейных объектов (водопропускных сооружений)
- 1 - номера характерных точек границ зон планируемого размещения линейных объектов, в том числе точек начала и окончания, точек изменения описания границ таких зон
- границы планируемых элементов планировочной структуры (водопропускных сооружений)
- границы существующих элементов планировочной структуры (автомобильная дорога, проезды)

Примечания:

1. Проект планировки территории разработан на основе инженерно-геодезических изысканий, выполненных в 2020 году.
2. Система координат: МСК-34, зона 2
3. Система высот: Балтийская
4. Границы территории, в отношении которой осуществляется подготовка проекта планировки - совпадают с границами зон планируемого размещения линейных объектов;
5. Устанавливаемые красные линии - не показаны в связи с отсутствием необходимости формирования.
6. Существующие (ранее установленные в соответствии с законодательством Российской Федерации), отменяемые красные линии; границы существующих элементов планировочной структуры; границы зон планируемого размещения объектов капитального строительства, входящих в состав линейного объекта, не показаны в связи с их отсутствием.
7. Границы зон планируемого размещения линейных объектов, подлежащих реконструкции в связи с изменением их местоположения, - не показаны в связи с отсутствием таких объектов.

ДПТ.41/21-ППТ.04-1				
Строительство водопропускных сооружений на территории Волго-Ахтубинской поймы в Среднеахтубинском муниципальном районе Волгоградской области				
Изм.	Кол.	Лист	Подпись	Дата
ГАП		Злобов А.А.		2021
Разраб.		Злобов		2021
Н.контр		Злобов		2021
Проект планировки территории			Стадия	Лист
			П	30
			Листов	30
Чертеж красных линий. Чертеж границ зон планируемого размещения линейных объектов, Чертеж границ зон планируемого размещения линейных объектов, подлежащих реконструкции в связи с изменением их местоположения, М 1:500 (ВПС №152)				ИНДИВИДУАЛЬНЫЙ ПРЕДПРИНИМАТЕЛЬ ЗЛОБОВ А.А.

ИНДИВИДУАЛЬНЫЙ ПРЕДПРИНИМАТЕЛЬ
ЗЛОБОВ АНДРЕЙ АНДРЕЕВИЧ


Объект:

Строительство водопропускных сооружений на территории
Волго-Ахтубинской поймы в Среднеахтубинском
муниципальном районе Волгоградской области

ПРОЕКТ ПЛАНИРОВКИ ТЕРРИТОРИИ
Раздел 2. Положение о размещении линейных объектов

ДПТ.41/21-ППТ.Р2_04.ПЗ

Главный архитектор проекта



Злобов А.А.

2021 г

Содержание

№ пп	Разделы положения о размещении линейных объектов	Стр.
	Введение	5
1	Перечень, основные характеристики и назначение планируемых для размещения линейных объектов	7
2	Перечень субъектов Российской Федерации, перечень муниципальных районов, городских округов в составе субъектов Российской Федерации, перечень поселений, населенных пунктов, внутригородских территорий городов федерального значения, на территориях которых устанавливаются зоны планируемого размещения линейных объектов	11
3	Перечень координат характерных точек границ зон планируемого размещения линейных объектов	11
4	Перечень координат характерных точек границ зон планируемого размещения линейных объектов, подлежащих реконструкции в связи с изменением их местоположения	17
5	Предельные параметры разрешенного строительства, реконструкции объектов капитального строительства	17
6	Информация о необходимости осуществления мероприятий по защите сохраняемых объектов капитального строительства от негативного воздействия в связи с размещением объекта	18
7	Информация о необходимости осуществления мероприятий по сохранению объектов культурного наследия от возможного негативного воздействия в связи с размещением объекта	18
8	Информация о необходимости осуществления мероприятий по охране окружающей среды	18
9	Информация о необходимости осуществления мероприятий по защите территорий от чрезвычайных ситуаций природного и техногенного характера	23

Ине.№ подл.	
Подп. и дата	
Взам. инв. №	
Ине.№ дубл.	
Подп. и дата	

Изм	Колуч	Лист	№ док	Подпись	Дата
-----	-------	------	-------	---------	------

ДПТ.41/21-ППТ.04

Лист

Введение

Индивидуальный предприниматель Злобов Андрей Андреевич в соответствии с договором подряда, заключённым с ООО «ПИИ «ВолгаГражданПроект», разработал проект планировки территории для размещения объекта регионального значения: **Строительство водопропускных сооружений на территории Волго-Ахтубинской поймы в Среднеахтубинском муниципальном районе Волгоградской области.**

Работы по подготовке материалов проекта планировки территории выполнены в соответствии с требованиями действующих нормативов градостроительного проектирования, в соответствии со статьями 41 – 46 Градостроительного кодекса Российской Федерации, с учетом Положения о составе и содержании проектов планировки территории, предусматривающих размещение одного или нескольких линейных объектов, утвержденного Постановлением Правительства Российской Федерации от 12.05.2017г. № 564.

Проект планировки территории подготовлен в целях определения планировочной структуры территории и ее элементов; обеспечения устойчивого развития территории, определения границ зон планируемого размещения объекта регионального значения: **Строительство водопропускных сооружений на территории Волго-Ахтубинской поймы в Среднеахтубинском муниципальном районе Волгоградской области.**

Ранее выполненные документы по планировке территории для размещения объекта регионального значения отсутствуют. Для обеспечения строительства объекта Комитетом архитектуры и градостроительства Волгоградской области по заявлению АО «Волговодпроект» принят приказ от 02.04.2021 г. № 41-ОД О подготовке документации по планировке территории для размещения объекта регионального значения «Строительство водопропускных сооружений на территории Волго-Ахтубинской поймы в Среднеахтубинском муниципальном районе Волгоградской области».

Проектная документация разработана в соответствии с заданием на проектирование, градостроительным регламентом, техническими регламентами, в том числе устанавливающими требования по обеспечению безопасной эксплуатации зданий, сооружений и безопасного использования прилегающих к ним территорий, с соблюдением технических условий.

Инв.№ подл.	Подп. и дата	Взам. инв. №	Инв.№ дубл.	Подп. и дата							
Изм	Колуч	Лист	№ док	Подпись	Дата					Лист	
ДПТ.41/21-ППТ.04											

Документация по планировке территории подготовлена в соответствии с заданием на подготовку документации по планировке территории, документами территориального планирования, лесохозяйственным регламентом, положением об особо охраняемой природной территории, в соответствии с программами комплексного развития систем коммунальной инфраструктуры, программой комплексного развития транспортной инфраструктуры, программой комплексного развития социальной инфраструктуры, нормативами градостроительного проектирования, комплексными схемами организации дорожного движения, требованиями по обеспечению эффективности организации дорожного движения, указанными в части 1 статьи 11 Федерального закона "Об организации дорожного движения в Российской Федерации и о внесении изменений в отдельные законодательные акты Российской Федерации", требованиями технических регламентов, сводов правил с учетом материалов и результатов инженерных изысканий, границ территорий объектов культурного наследия, включенных в единый государственный реестр объектов культурного наследия (памятников истории и культуры) народов Российской Федерации, границ территорий выявленных объектов культурного наследия, границ зон с особыми условиями использования территорий.

ГАП



Злобов А.А.

Ине.№ подл.	Подп. и дата	Взам. инв. №	Ине.№ дубл.	Подп. и дата

Изм	Колуч	Лист	№ док	Подпись	Дата

ДПТ.41/21-ППТ.04

Лист

1. Перечень, основные характеристики и назначение планируемых для размещения линейных объектов

Наименование планируемого линейного объекта: «Строительство водопропускных сооружений на территории Волго-Ахтубинской поймы в Среднеахтубинском муниципальном районе Волгоградской области»

Основные характеристики планируемого линейного объекта.

Категория гидротехнических сооружений	IV класс
Протяженность	не устанавливается
Пропускная способность (проектная мощность), куб. м. / с.	25 000 – 27 000
Грузонапряженность	Определяется параметрами существующих дорог и проездов
Интенсивность движения	

Назначение планируемого линейного объекта:

Проектом планировки территории предусматривается строительство водопропускных сооружений на территории Волго-Ахтубинской поймы в Среднеахтубинском муниципальном районе Волгоградской области в целях обеспечения реализации мер, предусмотренных Федеральной целевой программой «Развитие водохозяйственного комплекса Российской Федерации в 2012-2020 годах» (утв. Постановлением Правительства РФ от 19.04.2012 г. № 350) и направленных на ликвидацию дефицитов и повышение рациональности использования водных ресурсов, сокращение антропогенного воздействия и экологическую реабилитацию водных объектов, повышение защищенности населения и объектов экономики от наводнений и другого негативного воздействия вод, обеспечение эксплуатационной надежности гидротехнических сооружений, модернизацию и развитие государственной наблюдательной сети, а также решение ряда общесистемных задач.

Строительство объекта регионального значения предусмотрено Схемой территориального планирования Волгоградской области до 2030 года (объект 9-163 в соответствии с Положением о территориальном планировании).

Наименование, основные характеристики и назначение линейных объектов, подлежащих реконструкции в связи с изменением их местоположения, – не приводится в связи с отсутствием таких объектов.

В соответствии с заданием на подготовку документации по планировке территории для размещения объекта регионального значения «Строительство водопропускных сооружений на территории Волго-Ахтубинской поймы в Среднеахтубинском муниципальном районе Волгоградской области» (приложение №1 к приказу комитета архитектуры и градостроительства Волгоградской области от 02.04.2021 г. № 41-ОД), проектом планировки территории предусматривается выделение тридцати этапов строительства:

Ине.№ подл.		Подп. и дата		Ине.№ дубл.		Взам. инв. №	
Подп. и дата							

Изм	Колуч	Лист	№ док	Подпись	Дата				

ДПТ.41/21-ППТ.04

Лист

Этап	Наименование этапа	Обозначение ВПС	Географическое местоположение	Административно-территориальное местоположение
1	Водопрпускное сооружение на протоке системы ериков Сахарный	48	48°40'41.79"С 44°37'42.93"В	Среднеахтудинский муниципальный район Волгоградской области
2	Водопрпускное сооружение на ерике Песчаный	57	48°41'0.81"С 44°35'39.62"В	Среднеахтудинский муниципальный район Волгоградской области
3	Водопрпускное сооружение на ерике Аверкин	58	48°42'42.09"С 44°39'8.24"В	Среднеахтудинский муниципальный район Волгоградской области
4	Водопрпускное сооружение на ерике Аверкин	59	48°42'36.08"С 44°38'49.39"В	Среднеахтудинский муниципальный район Волгоградской области
5	Водопрпускное сооружение из ерика Судомойка в ерик Обухов	66	48°42'0.51"С 44°36'27.89"В	Среднеахтудинский муниципальный район Волгоградской области
6	Водопрпускное сооружение из ерика Судомойка в систему ериков Сахарный	68	48°41'13.66"С 44°36'57.22"В	Среднеахтудинский муниципальный район Волгоградской области
7	Водопрпускное сооружение на протоке в ерик Сахарный	72	48°40'37.75"С 44°37'24.23"В	Среднеахтудинский муниципальный район Волгоградской области
8	Водопрпускное сооружение на ерике Жерновой	81	48°39'5.69"С 44°36'32.61"В	Среднеахтудинский муниципальный район Волгоградской области
9	Водопрпускное сооружение на протоке от озера Ямы к озеру Кочкарное	82	48°38'56.97"С 44°37'27.19"В	Среднеахтудинский муниципальный район Волгоградской области
10	Водопрпускное сооружение на ерике Нарезной	148	48°40'21.58"С 44°38'15.50"В	Среднеахтудинский муниципальный район Волгоградской области
11	Водопрпускное сооружение на проточной части системы озер Чайка	60	48°38'51.08"С 44°43'38.92"В	Среднеахтудинский муниципальный район Волгоградской области
12	Водопрпускное сооружение на проточной части системы озер Чайка	61	48°38'53.64"С 44°42'35.40"В	Среднеахтудинский муниципальный район Волгоградской области
13	Водопрпускное сооружение на проточной части системы озер Чайка	62	48°38'56.15"С 44°43'58.61"В	Среднеахтудинский муниципальный район Волгоградской области
14	Водопрпускное сооружение из ерика Чайка в озеро Чайка	64	48°40'43.69"С 44°41'58.57"В	Среднеахтудинский муниципальный район Волгоградской области
15	Водопрпускное сооружение на протоке от ерика Каширин к озеру	65	48°37'24.13"С 44°45'11.71"В	Среднеахтудинский муниципальный район Волгоградской области

Ине.№ подл.	Подп. и дата
Взам. инв. №	Подп. и дата
Ине.№ дубл.	Подп. и дата

Изм	Колуч	Лист	№ док	Подпись	Дата
-----	-------	------	-------	---------	------

ДПТ.41/21-ППТ.04

Лист

	Жестково			
16	Водопрпускное сооружение на протоке от ерика Каширин к озеру Жестково	73	48°37'24.48"С 44°46'36.98"В	Среднеахтудинский муниципальный район Волгоградской области
17	Водопрпускное сооружение на проточной части системы озер Чайка	77	48°40'8.98"С 44°42'7.25"В	Среднеахтудинский муниципальный район Волгоградской области
18	Водопрпускное сооружение на протоке от ерика Дударев к системе озер Чайка	81а	48°40'48.18"С 44°40'45.76"В	Среднеахтудинский муниципальный район Волгоградской области
19	Водопрпускное сооружение на протоке от ерика Дударев к системе озер Чайка	85	48°40'43.03"С 44°40'9.30"В	Среднеахтудинский муниципальный район Волгоградской области
20	Водопрпускное сооружение на протоке от озера Дегтярное к системе озер Чайка	151	48°41'8.04"С 44°40'16.98"В	Среднеахтудинский муниципальный район Волгоградской области
21	Водопрпускное сооружение на ерике Щучий	40	48°34'48.25"С 44°40'54.97"В	Среднеахтудинский муниципальный район Волгоградской области
22	Водопрпускное сооружение на ерике Щучий	41	48°35'30.33"С 44°42'3.84"В	Среднеахтудинский муниципальный район Волгоградской области
23	Водопрпускное сооружение на ерике Шуляшка	42	48°36'41.05"С 44°46'57.07"В	Среднеахтудинский муниципальный район Волгоградской области
24	Водопрпускное сооружение на выходе из озера Клетское в ерик Морозовка	46	48°35'35.73"С 44°42'31.78"В	Среднеахтудинский муниципальный район Волгоградской области
25	Водопрпускное сооружение из ер. Каширин в ер. Шумроватый	67	48°37'37.78"С 44°47'52.07"В	Среднеахтудинский муниципальный район Волгоградской области
26	Водопрпускное сооружение на протоке от озера Варюжка к озеру Песчаное	78	48°36'7.25"С 44°45'30.59"В	Среднеахтудинский муниципальный район Волгоградской области
27	Водопрпускное сооружение на ерике Шуляшка	121	48°36'25.81"С 44°45'37.89"В	Среднеахтудинский муниципальный район Волгоградской области
28	Водопрпускное сооружение из озера М. Куляшка в озеро Б. Куляшка	124	48°36'35.28"С 44°43'3.97"В	Среднеахтудинский муниципальный район Волгоградской области
29	Водопрпускное сооружение на протоке от р. Ахтуба к озерам Жеребино, Шлемино, Мелкое и Чайка	127	48°40'9.81"С 44°56'9.87"В	Среднеахтудинский муниципальный район Волгоградской области
30	Водопрпускное сооружение на ерике Морозовка	152	48°34'32.26"С 44°42'23.29"В	Среднеахтудинский муниципальный район

Ине.№ подл.	Подп. и дата	Взам. инв. №	Ине.№ дубл.	Подп. и дата

Изм	Колуч	Лист	№ док	Подпись	Дата

ДПТ.41/21-ППТ.04

Лист

туализированная редакция СНиП 33-01-2003) «Гидротехнические сооружения. Основные положения».

В местах пересечений с автомобильными дорогами – предусматривается восстановление нарушенных покрытий и конструкций, при проектировании мероприятия необходимо согласовать с собственниками пересекаемых автомобильных дорог (объектов транспортной инфраструктуры).

Планируемое размещение линейного объекта регионального значения и использование земель для его строительства осуществляется в связи с выполнением международных обязательств Российской Федерации, в том числе:

- реализации положений Конвенции организации объединенных наций о биологическом разнообразии;
- реализации положений Конвенции ООН о водно-болотных угодьях, имеющих международное значение, главным образом, в качестве местобитаний водоплавающих птиц (принята 2 февраля 1971 года в г. Рамсар). Волго-Ахтубинская пойма Волгоградской области входит в список водно-болотных угодий, охраняемых Рамсарской конвенцией.

2. Перечень субъектов Российской Федерации, перечень муниципальных районов, городских округов в составе субъектов Российской Федерации, перечень поселений, населенных пунктов, внутригородских территорий городов федерального значения, на территориях которых устанавливаются зоны планируемого размещения линейных объектов

Зона планируемого размещения линейного объекта регионального значения «Строительство водопропускных сооружений на территории Волго-Ахтубинской поймы в Среднеахтубинском муниципальном районе Волгоградской области» устанавливается на территории Куйбышевского, Клетского, Фрунзенского, Красного сельских поселений Среднеахтубинского муниципального района Волгоградской области, городского поселения город Краснослободск Среднеахтубинского муниципального района Волгоградской области. Зона планируемого размещения линейного объекта частично устанавливается на территории населенных пунктов х. Закутский, х. Щучий, х. Пламенка, п. Калинина.

3. Перечень координат характерных точек границ зон планируемого размещения линейных объектов

Границы зон планируемого размещения линейного объекта регионального значения «Строительство водопропускных сооружений на территории Волго-Ахтубинской поймы в Среднеахтубинском муниципальном районе Волгоградской области» определены в соответствии с действующими нормами по отводу земель, при соблюдении условий безопасного размещения объекта на требуемых расстояниях от зданий и сооружений, с учетом существующих землепользований на территории проектирования.

Ине.№ подл.	Подп. и дата	Взам. инв. №	Ине.№ дубл.	Подп. и дата
-------------	--------------	--------------	-------------	--------------

Изм	Колуч	Лист	№ док	Подпись	Дата
-----	-------	------	-------	---------	------

Перечень координат характерных точек границ зон планируемого размещения линейного объекта в системе координат МСК-34, зона 2 представлен в Таблице 1.1.

Таблица 1.1. Перечень координат характерных точек границ зон планируемого размещения линейного объекта

№ Точки	Координаты в системе координат МСК-34	
	Х, м	У, м
ВПС №40		
1	2199162.87	469132.57
2	2199146.03	469155.52
3	2199143.81	469153.71
4	2199136.30	469168.94
5	2199145.59	469192.29
6	2199176.78	469210.71
7	2199188.79	469209.20
8	2199212.52	469168.76
9	2199162.87	469132.57
1	2199162.87	469132.57
ВПС №41		
1	2200553.55	470451.67
2	2200572.07	470463.89
3	2200563.31	470494.92
4	2200570.84	470519.87
5	2200590.58	470509.83
6	2200593.94	470496.41
7	2200624.19	470480.76
8	2200621.84	470474.20
9	2200648.29	470464.74
10	2200636.93	470438.78
11	2200622.50	470444.37
12	2200621.73	470433.18
13	2200612.12	470430.08
14	2200606.31	470409.12
15	2200564.94	470432.26
16	2200568.95	470446.72
1	2200553.55	470451.67
ВПС №42		
1	2206573.06	472429.02
2	2206548.27	472475.94
3	2206538.11	472495.19
4	2206536.07	472499.05
5	2206554.93	472503.32
6	2206594.99	472516.04
7	2206590.77	472529.36
8	2206570.00	472523.00
9	2206549.00	472518.01

10	2206530.13	472510.30
11	2206514.93	472539.11
12	2206581.31	472572.36
13	2206585.20	472574.30
14	2206636.81	472600.14
15	2206645.59	472550.33
16	2206646.30	472546.37
17	2206661.44	472536.77
18	2206709.58	472545.40
19	2206724.54	472508.38
1	2206573.06	472429.02
ВПС №46		
1	2201136.29	470643.69
2	2201156.17	470658.34
3	2201169.90	470661.10
4	2201165.87	470681.13
5	2201187.19	470684.82
6	2201200.57	470639.46
7	2201198.21	470634.50
8	2201209.60	470607.90
9	2201214.49	470591.88
10	2201218.21	470579.70
11	2201228.79	470543.82
12	2201165.38	470527.94
13	2201152.23	470570.82
14	2201157.61	470571.59
1	2201136.29	470643.69
ВПС №48		
1	2195436.03	480113.02
2	2195431.33	480122.37
3	2195413.96	480145.55
4	2195405.44	480176.21
5	2195408.60	480182.80
6	2195418.91	480182.51
7	2195408.11	480232.17
8	2195459.54	480213.90
9	2195461.28	480196.87
10	2195470.84	480162.04
11	2195471.20	480157.87
12	2195474.40	480147.84
1	2195436.03	480113.02
ВПС №57		

Ине.№ подл.	Подп. и дата	Взам. инв. №	Ине.№ дубл.	Подп. и дата

Изм	Колуч	Лист	№ док	Подпись	Дата
-----	-------	------	-------	---------	------

ДПТ.41/21-ППТ.04

Лист

1	2192926.42	480850.38
2	2192943.34	480868.18
3	2192940.45	480889.73
4	2192912.83	480892.12
5	2192867.69	480862.21
6	2192857.65	480847.66
7	2192850.57	480829.67
8	2192848.25	480810.35
9	2192850.12	480785.93
10	2192863.90	480762.41
11	2192883.48	480750.00
12	2192894.59	480726.01
13	2192979.70	480763.41
14	2192945.25	480780.26
15	2192955.39	480804.81
16	2192984.43	480793.87
17	2192994.92	480810.91
1	2192926.42	480850.38
ВПС №58		
1	2197203.38	483857.59
2	2197208.28	483876.74
3	2197208.38	483879.38
4	2197239.54	483876.62
5	2197244.42	483877.32
6	2197248.18	483879.83
7	2197256.83	483881.22
8	2197262.46	483881.72
9	2197276.58	483861.15
10	2197262.52	483846.45
11	2197263.54	483840.05
12	2197253.52	483839.04
13	2197243.27	483841.84
14	2197237.64	483842.85
15	2197228.05	483844.85
16	2197212.34	483843.33
17	2197211.65	483852.14
1	2197203.38	483857.59
ВПС №59		
1	483690,66	2196786,05
2	483670,23	2196789,48
3	483659,14	2196792,04
4	483676,53	2196877,09
5	483692,91	2196888,32
6	483702,60	2196883,41
7	483711,59	2196892,29
8	483720,89	2196873,54
9	483749,40	2196858,42

10	483709,35	2196836,02
11	483686,59	2196803,51
1	483690,66	2196786,05
ВПС №60		
1	476630,22	2202586,26
2	476637,68	2202626,81
3	476646,41	2202624,40
4	476666,33	2202639,88
5	476645,12	2202659,27
6	476639,45	2202665,51
7	476618,89	2202685,12
8	476573,21	2202647,07
9	476582,53	2202637,16
10	476577,71	2202611,12
11	476591,33	2202598,01
12	476608,89	2202609,23
13	476630,22	2202586,26
1	476630,22	2202586,26
ВПС №61		
1	476811,65	2201303,22
2	476807,88	2201366,81
3	476785,57	2201355,19
4	476792,55	2201387,70
5	476805,73	2201401,07
6	476804,24	2201424,39
7	476698,02	2201429,63
8	476701,01	2201376,28
9	476656,34	2201384,12
10	476657,73	2201371,31
11	476663,22	2201370,06
12	476663,50	2201358,80
13	476660,90	2201350,40
14	476658,23	2201348,26
15	476660,95	2201302,90
1	476811,65	2201303,22
ВПС №62		
1	476717,52	2203036,39
2	476742,61	2203023,12
3	476753,30	2203017,07
4	476785,89	2202998,14
5	476838,26	2203067,65
6	476797,97	2203098,00
7	476776,62	2203112,49

Ине.№ подл.	
Подл. и дата	
Взам. ине. №	
Ине.№ дубл.	
Подл. и дата	

Изм	Колуч	Лист	№ док	Подпись	Дата
-----	-------	------	-------	---------	------

8	476766,35	2203120,54
9	476738,92	2203093,13
1	476717,52	2203036,39
ВПС №64		
1	480141,58	2200605,10
2	480158,10	2200629,75
3	480184,32	2200668,88
4	480103,46	2200716,14
5	480096,11	2200704,59
6	480103,11	2200685,80
7	480113,54	2200675,79
8	480105,72	2200656,11
9	480091,11	2200639,26
10	480094,84	2200636,74
11	480117,32	2200621,36
1	480141,58	2200605,10
ВПС №65		
1	473912,76	2204465,55
2	473919,89	2204475,58
3	473939,83	2204481,20
4	473923,58	2204546,68
5	473912,45	2204544,38
6	473890,58	2204549,46
7	473858,26	2204533,05
8	473833,98	2204528,16
9	473852,71	2204457,20
10	473873,50	2204463,01
11	473879,82	2204459,20
1	473912,76	2204465,55
ВПС №66		
1	482604,58	2193924,36
2	482608,25	2193938,51
3	482614,62	2193942,84
4	482609,23	2193952,06
5	482606,20	2193957,24
6	482615,23	2193965,47
7	482652,45	2193964,59
8	482653,99	2193962,57
9	482657,30	2193921,17
1	482604,58	2193924,36
ВПС №67		
1	474330,20	2207791,64
2	474315,40	2207802,14

3	474303,41	2207798,22
4	474298,12	2207814,41
5	474289,87	2207820,27
6	474236,73	2207801,17
7	474224,03	2207787,68
8	474252,44	2207788,34
9	474254,25	2207780,76
10	474266,15	2207782,36
11	474270,77	2207779,40
1	474330,20	2207791,64
ВПС №68		
1	481146,99	2194500,32
2	481193,08	2194492,12
3	481193,08	2194495,51
4	481187,89	2194509,83
5	481190,27	2194521,95
6	481183,99	2194537,44
7	481148,40	2194540,04
1	481146,99	2194500,32
ВПС №72		
1	480063,17	2195010,24
2	480090,43	2195039,60
3	480059,09	2195067,12
4	480043,60	2195046,30
5	480031,97	2195032,36
6	480063,19	2195010,26
1	480063,17	2195010,24
ВПС №73		
1	473881,03	2206174,19
2	473898,06	2206186,36
3	473926,47	2206206,65
4	473946,67	2206221,07
5	473966,07	2206234,42
6	473889,34	2206324,47
7	473815,28	2206263,64
1	473881,03	2206174,19
ВПС №77		
1	479053,88	2200742,92
2	479077,98	2200774,16
3	479081,76	2200780,89
4	479101,99	2200803,61
5	479072,50	2200817,79
6	479076,54	2200834,83

Ине.№ подл.	Подл. и дата
Взам. ине. №	Ине.№ дубл.
Подл. и дата	Подл. и дата

Изм	Колуч	Лист	№ док	Подпись	Дата
-----	-------	------	-------	---------	------

7	479064,62	2200838,99
8	479050,33	2200842,63
9	479033,19	2200844,19
10	479008,32	2200850,15
11	479004,81	2200852,03
12	478998,64	2200865,04
13	478995,45	2200866,26
14	478995,41	2200833,37
15	478990,05	2200824,65
16	478981,98	2200813,57
1	479053,88	2200742,92
ВПС №78		
1	471488,88	2204848,53
2	471495,32	2204830,10
3	471508,33	2204819,81
4	471547,71	2204829,91
5	471547,55	2204853,36
6	471541,50	2204875,31
7	471533,71	2204890,53
8	471487,66	2204873,15
1	471488,88	2204848,53
ВПС №81		
1	477263,93	2193905,85
2	477272,30	2193969,68
3	477242,87	2193973,22
4	477204,70	2193977,75
5	477195,45	2193978,85
6	477190,43	2193959,34
7	477165,10	2193923,51
8	477190,58	2193919,07
9	477241,46	2193909,86
1	477263,93	2193905,85
ВПС №81а		
1	480325,56	2199118,02
2	480328,15	2199127,10
3	480329,07	2199140,33
4	480324,43	2199158,47
5	480374,46	2199151,48
6	480376,01	2199167,63
7	480378,45	2199177,17
8	480282,29	2199185,72
9	480252,55	2199139,33
10	480246,64	2199119,81

11	480263,06	2199116,09
12	480325,56	2199118,02
1	480325,56	2199118,02
ВПС №82		
1	477020,50	2195014,04
2	476992,37	2195128,18
3	476904,10	2195123,90
4	476892,90	2195121,30
5	476844,24	2195121,94
6	476869,05	2195004,60
1	477020,50	2195014,04
ВПС №85		
1	480130,22	2198393,77
2	480178,76	2198408,80
3	480172,69	2198430,85
4	480193,08	2198437,47
5	480156,70	2198507,89
6	480154,71	2198508,63
7	480133,05	2198516,69
8	480063,55	2198512,36
9	480031,31	2198471,61
10	480011,59	2198396,84
11	480040,88	2198400,43
12	480074,31	2198467,08
13	480075,14	2198476,23
14	480078,54	2198475,51
15	480083,84	2198486,08
16	480122,84	2198485,15
17	480151,55	2198455,67
18	480117,07	2198444,30
19	480119,51	2198424,28
1	480130,22	2198393,77
ВПС №121		
1	472115,79	2204983,56
2	472124,82	2205033,92
3	472115,68	2205035,29
4	472095,09	2205044,94
5	472090,48	2205039,11
6	472083,41	2205030,90
7	472075,40	2205029,10
8	472067,60	2205032,30
9	472066,46	2205035,43
10	472064,12	2205027,06

Ине.№ подл.	Подп. и дата
Взам. инв. №	Ине.№ дубл.
Подп. и дата	Подп. и дата

Изм	Колуч	Лист	№ док	Подпись	Дата
-----	-------	------	-------	---------	------

ДПТ.41/21-ППТ.Р2_04.ПЗ

Лист

11	472067,20	2205024,90
12	472070,70	2205018,90
13	472072,70	2205009,40
14	472071,60	2204999,80
15	472069,14	2204994,18
16	472072,97	2204985,32
17	472083,12	2204981,36
18	472093,82	2204989,08
1	472115,79	2204983,56
ВПС №124		
1	472420,70	2201821,16
2	472425,49	2201828,37
3	472445,24	2201829,69
4	472456,17	2201840,78
5	472447,09	2201861,07
6	472470,26	2201896,12
7	472458,77	2201914,77
8	472453,36	2201906,72
9	472435,49	2201877,89
10	472428,94	2201873,00
11	472422,95	2201870,56
12	472417,20	2201861,26
13	472412,15	2201850,37
14	472410,48	2201844,61
15	472410,75	2201837,97
ВПС №127		
Контур 1		
1.1	478787,81	2217989,00
1.2	478813,66	2218006,72
1.3	478832,20	2218019,40
1.4	478836,40	2218022,40
1.5	478844,66	2218028,31
1.6	478855,90	2218036,95
1.7	478855,08	2218037,59
1.8	478867,52	2218039,67
1.9	478881,22	2218051,70
1.10	478843,85	2218114,39
1.11	478829,11	2218102,15
1.12	478799,27	2218084,47
1.13	478790,57	2218079,33
1.14	478777,13	2218071,38
1.15	478753,56	2218056,18
1.1	478787,81	2217989,00

Контур 2		
2.1	478772,57	2217872,10
2.2	478791,47	2217915,10
2.3	478664,11	2218075,93
2.4	478608,65	2218095,69
2.5	478566,48	2218099,33
2.6	478553,39	2218108,63
2.7	478531,32	2218147,97
2.8	478484,37	2218146,93
2.9	478521,76	2218080,19
2.10	478551,65	2218058,95
2.11	478599,76	2218054,80
2.12	478638,97	2218040,83
2.1	478772,57	2217872,10
ВПС №148		
1	479594,07	2196047,69
2	479594,17	2196076,93
3	479594,27	2196106,27
4	479594,57	2196131,10
5	479505,80	2196135,40
6	479498,13	2196101,83
7	479492,52	2196077,28
8	479486,91	2196052,72
1	479594,07	2196047,69
ВПС №151		
1	480960,54	2198528,80
2	480965,79	2198567,82
3	480971,94	2198575,50
4	480974,25	2198581,02
5	480986,22	2198593,76
6	480989,80	2198621,02
7	480971,97	2198613,76
8	480954,12	2198606,49
9	480956,53	2198631,78
10	480950,16	2198633,30
11	480939,44	2198642,26
12	480923,32	2198643,74
13	480897,87	2198636,06
14	480895,15	2198612,61
15	480894,62	2198607,83
16	480881,21	2198610,35
17	480856,22	2198619,73
18	480865,08	2198593,91

Ине.№ подл.
Подп. и дата
Взам. ине. №
Ине.№ дубл.
Подп. и дата

Изм	Колуч	Лист	№ док	Подпись	Дата
-----	-------	------	-------	---------	------

19	480889,83	2198566,85
20	480904,76	2198556,71
21	480907,52	2198548,96
22	480911,95	2198544,69
23	480928,95	2198541,78
24	480946,58	2198563,52
25	480951,76	2198528,80
1	480960,54	2198528,80
ВПС №152		
1	468605,86	2200921,98
2	468658,51	2200923,59
3	468665,38	2200848,47

4	468679,27	2200849,61
5	468731,38	2200907,45
6	468741,48	2200972,41
7	468730,98	2201016,40
8	468721,65	2201016,39
9	468676,69	2201061,20
10	468665,19	2201064,83
11	468665,19	2201011,60
12	468642,38	2201006,50
13	468636,30	2200992,41
14	468624,12	2200964,23
1	468605,86	2200921,98

4. Перечень координат характерных точек границ зон планируемого размещения линейных объектов, подлежащих реконструкции в связи с изменением их местоположения

Перечень координат характерных точек границ зон планируемого размещения линейных объектов, подлежащих реконструкции в связи с изменением их местоположения не устанавливается в связи с отсутствием таких объектов.

5. Предельные параметры разрешенного строительства, реконструкции объектов капитального строительства

В соответствии с ч. 6 ст. 30 Градостроительного Кодекса Российской Федерации, предельные параметры разрешенного строительства, реконструкции объектов капитального строительства устанавливаются в градостроительном регламенте Правил землепользования и застройки для соответствующей территориальной зоны.

В соответствии с ч. 4 ст. 36 Градостроительного Кодекса Российской Федерации, действие градостроительного регламента не распространяется на земельные участки: в границах территорий общего пользования; земельные участки, предназначенные для размещения линейных объектов и (или) занятые линейными объектами.

В связи с отсутствием объектов капитального строительства, входящих в состав линейного объекта в границах зон его планируемого размещения, предельные параметры разрешенного строительства, реконструкции объектов капитального строительства не подлежат установлению.

Требования к архитектурным решениям объектов капитального строительства, входящих в состав линейных объектов, в границах каждой зоны планируемого размещения таких объектов, расположенной в границах территории исторического поселения федерального или регионального значения не подлежат установлению в связи с тем, что исторические поселения федерального или регионального значения в границах проектирования отсутствуют.

Ине.№ подл.	Подп. и дата	Взам. инв. №	Ине.№ дубл.	Подп. и дата
-------------	--------------	--------------	-------------	--------------

Изм	Колуч	Лист	№ док	Подпись	Дата
-----	-------	------	-------	---------	------

6. Информация о необходимости осуществления мероприятий по защите сохраняемых объектов капитального строительства от негативного воздействия в связи с размещением объекта

В связи с отсутствием сохраняемых объектов капитального строительства (здание, строение, сооружение, объекты, строительство которых не завершено), существующих и строящихся на момент подготовки проекта планировки территории, а также объектов капитального строительства, планируемых к строительству в соответствии с ранее утвержденной документацией по планировке территории необходимость осуществления мероприятий по защите указанных объектов от возможного негативного воздействия в связи с размещением линейного объекта отсутствует.

7. Информация о необходимости осуществления мероприятий по сохранению объектов культурного наследия от возможного негативного воздействия в связи с размещением объекта

В границах зон планируемого размещения линейных объектов отсутствуют объекты культурного наследия (памятники истории и культуры) народов Российской Федерации, включенные в Единый государственный реестр объектов культурного наследия народов Российской Федерации, выявленные объекты культурного наследия и объекты, обладающие признаками объекта культурного (в т.ч. археологического) наследия.

Территория проектирования расположена вне границ территорий объектов культурного наследия, вне зон охраны и защитных зон объектов культурного наследия, - в соответствии с письмом ГБУ «Волгоградский областной научно-производственный центр по охране памятников истории и культуры» от 17.02.2020 г. №63-01-04/557.

Разработка Схемы границ территорий объектов культурного наследия в составе Материалов по обоснованию проекта планировки территории, не требуется.

8. Информация о необходимости осуществления мероприятий по охране окружающей среды

Объект регионального значения «Строительство водопропускных сооружений на территории Волго-Ахтубинской поймы в Среднеахтубинском муниципальном районе Волгоградской области» запланирован к размещению на территории особо охраняемой природной территории регионального значения - природный парк «Волго-Ахтубинская пойма».

Природный парк "Волго-Ахтубинская пойма" является природоохранным, рекреационным государственным учреждением, территория которого имеет природоохранное, рекреационное, эколого-просветительское и историко-культурное значение, как особо ценное и целостное природно-территориальное образование, отличающееся высоким природным разнообразием, наличием редких и уязвимых в существующих условиях видов растений и животных, ландшафтов, а также благоприятных условий для развития экологического туризма.

В соответствии с Постановлением Администрации Волгоградской области от 22.07.2016 г. № 389-п Об утверждении Положения о природном парке "Волго-Ахтубинская

Ине.№ подл.	Подп. и дата
Взам. инв. №	Ине.№ дубл.
Подп. и дата	Подп. и дата

Изм	Колуч	Лист	№ док	Подпись	Дата
-----	-------	------	-------	---------	------

ДПТ.41/21-ППТ.Р2_04.ПЗ

Лист

пойма", на всей территории природного парка запрещается деятельность, влекущая за собой изменение исторически сложившегося природного ландшафта, снижение или уничтожение экологических, эстетических и рекреационных качеств природного парка, нарушение режима содержания памятников истории и культуры, в том числе:

- создание (размещение) новых и расширение существующих населенных пунктов, территорий ведения гражданами садоводства или огородничества для собственных нужд, а также расширение существующих территорий дачных некоммерческих объединений граждан;
- предоставление земельных участков, находящихся в государственной либо муниципальной собственности (за исключением земельных участков, полностью находящихся в границах населенных пунктов), для жилой застройки, ведения садоводства, огородничества и (или) изменение вида разрешенного использования земельных участков (за исключением земельных участков, полностью находящихся в границах населенных пунктов) в целях жилой застройки, ведения садоводства, огородничества;
- геологическое изучение, разведка и добыча полезных ископаемых, за исключением подземных вод, используемых для целей питьевого и хозяйственно-бытового водоснабжения населения или технического водоснабжения, а также за исключением разработки разведанных месторождений общераспространенных полезных ископаемых на участках недр местного значения Волгоградской области;
- деятельность, приводящая к захламлению, загрязнению, деградации земель, гибели растительного покрова;
- деятельность, влекущая за собой изменение гидрологического режима;
- несанкционированное размещение либо сброс отходов производства и потребления;
- сброс в водные объекты сточных вод, не подвергшихся санитарной очистке, обезвреживанию;
- мойка и техническое обслуживание транспортных средств вне специально оборудованных мест;
- движение и стоянка автотранспортных средств вне дорог общего пользования, внутрихозяйственных дорог, а также вне утвержденных маршрутов передвижения автотранспортных средств к объектам рекреации и местам для их размещения (стоянки), за исключением специальных транспортных средств, осуществляющих спасательные операции, обеспечивающих оказание медицинской помощи населению, предупреждение аварий и чрезвычайных ситуаций, ликвидацию их последствий, а также транспортных средств правоохранительных органов, контрольно-надзорных органов при осуществлении своих полномочий;
- распашка новых земель;
- интродукция растений и животных, чуждых местным флоре и фауне;
- уничтожение растений, животных и других организмов, относящихся к видам, занесенным в Красную книгу Российской Федерации и Красную книгу Волгоградской области, а также деятельность, ведущая к сокращению их численности и ухудшающая среду их обитания;
- выжигание растительности;
- проведение рубок дубов;
- сенокосение вкруговую (от края к центру);
- выпас сельскохозяйственных животных, их прогон, а также организация для них летних лагерей на территории прибрежных защитных полос водных объектов и дубрав;
- промысловая охота, любительская и спортивная охота в весенний период;

Ине.№ подл.	Подп. и дата	Взам. инв. №	Ине.№ дубл.	Подп. и дата

Изм	Колуч	Лист	№ док	Подпись	Дата

ДПТ.41/21-ППТ.Р2_ОЧ.ПЗ

Лист

- промышленное рыболовство, рыболовство в целях аквакультуры (рыбоводства), за исключением ранее созданных рыболовных участков;
- разведение костров, разбивка бивуаков, привалов, палаточных городков и туристических стоянок за пределами специально предусмотренных для этого мест;
- уничтожение или повреждение аншлагов, шлагбаумов, стендов, граничных столбов и других информационных знаков, и указателей, оборудованных экологических троп и мест отдыха, имущества государственного бюджетного учреждения Волгоградской области "Природный парк "Волго-Ахтубинская пойма", несанкционированное нанесение надписей и знаков на указанные объекты, а также на деревья и историко-культурные объекты.

Строительство водопропускных сооружений на территории Волго-Ахтубинской поймы в Среднеахтубинском муниципальном районе Волгоградской области» предусматривает следующие проектные решения:

- увеличение обводнения территории поймы и водных объектов в зоне воздействия проектируемых водопропускных сооружений при ежегодных сбросных расходах Волгоградского гидроузла, предусмотренных правилами эксплуатации (на уровне 25000-27000 куб. метров в секунду, продолжительностью 5-7 дней) Волгоградского водохранилища, и искусственной подкачки воды Головной насосной станцией в Каширинский и Краснослободский водные тракты в меженный период;
- возможность беспрепятственного регулирования расходов воды через водопропускные сооружения в условиях сбросных расходов Волгоградского гидроузла, предусмотренных правилами эксплуатации (на уровне 25 000-27 000 куб. метров в секунду, продолжительностью 5-7 дней) Волгоградского водохранилища и искусственной подкачки воды Головной насосной станцией в Каширинский и Краснослободский водные тракты в меженный период;
- возможность беспрепятственного проезда автотранспорта через водопропускные сооружения;
- сохранение особо охраняемых природных территорий, в том числе видов животных и растений, занесенных в Красные книги Российской Федерации и Волгоградской области, историко-культурных объектов и памятников;
- надлежащее оформление водопропускных сооружений.

Проектируемые мероприятия не предполагают осуществление какой-либо хозяйственной деятельности. Негативных изменений гидрологических и климатических условий не ожидается.

Водопропускные сооружения не являются источниками выбросов загрязняющих веществ в атмосферу. На этапе производства работ по строительству водопропускных сооружений, временное воздействие на атмосферный воздух выражается в выбросах загрязняющих веществ в атмосферу от строительных машин и механизмов (оксиды азота, оксид углерода, диоксид серы, предельные и непредельные углеводороды, пыль неорганическая).

Водопропускные сооружения не являются источниками шума, электромагнитного и ионизирующего излучения. В период производства строительных работ имеют место факторы беспокойства животных (шум). Ввиду достаточно плотной заселенности территории, дополнительного ощутимого ущерба животному миру не ожидается.

Строительство водопропускных сооружений в определенной степени позволит повысить водообеспеченность водных объектов поймы, создать условия для восстановления экосистем водоемов, устойчивости освоенных пойменных ландшафтов и формирова-

Ине.№ подл.	Подп. и дата	Взам. инв. №	Ине.№ дубл.	Подп. и дата

Изм	Колуч	Лист	№ док	Подпись	Дата

ния комфортных условий для проживания и хозяйствования населения, для восстановления утраченных свойств водных экосистем.

В настоящее время в связи с хозяйственным освоением поймы и её локального обводнения естественный режим многих ериков частично нарушен. Разрабатываемые проектом мероприятия по обустройству перечисленных водопропускных сооружений направлены на улучшение водного питания поймы в обозначенном районе.

Строительство намеченных водопропускных сооружений не создает условий для изменения химического состава поверхностных и подземных вод, не приводит к техногенным изменениям гидрологических и климатических условий.

Воздействие на геологическую среду будет ограничено площадью в зоне производства работ и будет выражаться устройством водопропускных сооружений из прямоугольных труб размером 2м x 2м в местах искусственных насыпей.

При проведении строительных работ оказывается негативное воздействие на почвенный покров от размещения временных отвалов грунта. Сохранение почвенного слоя, снятого с основания временных отвалов и последующая рекультивация уменьшают негативное воздействие.

При производстве работ по строительству водопропускных сооружений, оказывается негативное влияние на растительный и животный мир, а также на почвенный покров и растительность в зоне производства работ. Негативное воздействие оказывается на следующие компоненты окружающей среды:

- Почвы от механического повреждения плодородного слоя в период строительства при движении и работе строительной техники – в проекте учитываются затраты на сохранение плодородного слоя и на рекультивацию нарушенных при строительстве земель.
- Атмосферному воздуху от выбросов загрязняющих веществ в атмосферу строительными машинами.
- Биологическим водным ресурсам при устройстве котлована под водопропускные трубы.

Перечень мероприятий по снижению возможного негативного воздействия на окружающую среду при строительстве водопропускных сооружений

Мероприятия по охране и рациональному использованию земельных ресурсов и почвенного покрова.

В целях минимизации воздействия на земельные ресурсы и почвенный покров в ходе производства работ объекта предлагаются следующие мероприятия:

- запрет проезда строительной техники за пределами полосы отвода земель, предоставленных во временное и постоянное пользование;
- исключение попадания отходов на почвенный покров прилегающей к участку строительства территории;
- своевременная уборка мусора и отходов для исключения загрязнения территории отходами производства;
- своевременная утилизация отходов с последующим благоустройством мест временного хранения по окончании строительства;
- запрет использования неисправных, пожароопасных транспортных и строительномонтажных средств.

Мероприятия по охране растительного и животного мира

Ине.№ подл.	Подп. и дата
Взам. инв. №	Ине.№ дубл.
Подп. и дата	Подп. и дата

Изм	Колуч	Лист	№ док	Подпись	Дата
-----	-------	------	-------	---------	------

ДПТ.41/21-ППТ.Р2_04.ПЗ

Лист

В целях исключения возможного негативного воздействия строительных работ на окружающую среду необходимо:

- Уменьшение площади временного отвода земель для строительства
- Проведение работ после нереста
- Применение техники и оборудования с отрегулированными двигателями и обеспеченных сертификатами, регламентирующими уровни шума и выбросов загрязняющих веществ в пределах установленных санитарно-гигиенических нормативов, своевременные сбор (в соответствующие емкости) и удаление отходов.

Мероприятия по охране от загрязнения водных источников

Предпосылкой к уменьшению негативного воздействия на водные источники является выполнение требований СНиП 12-01-2004 Организация строительства при подготовке и ведении строительных работ, разработкой и исполнением организационно-технических мероприятий, направленных на выполнение работ в соответствии с календарным планом.

При производстве земляных работ следует руководствоваться требованиями СНиП 3.02.01-87 в части отвода поверхностного стока атмосферных осадков.

Производство строительных работ согласно ППР ведет к сокращению продолжительности строительства и уменьшению объемов неорганизованного поверхностного стока со строительных площадок, загрязняющего водные источники. Важно содержать в порядке площадки для временного хранения строительного мусора и бытовых отходов.

Мероприятия по охране водные биоресурсов

Производство работ должно осуществляться строго в рамках представленного проекта при соблюдении действующего природоохранного законодательства. Для снижения негативного воздействия на водные биоресурсы, работы производятся в сроки, рекомендованные органами рыбного хозяйства (после окончания нереста - с июля по март следующего года).

Мероприятия по охране атмосферного воздуха

Производству работ по строительству водопропускных сооружений должна предшествовать разработка проекта производства работ (ППР) согласно СНиП 12-01 2004. Производство строительных работ согласно ППР ведет к уменьшению простоев строительной техники, холостых пробегов транспортных средств, расходу горюче-смазочных материалов и, в конечном счете, к сокращению выбросов загрязняющих веществ в атмосферу и сроков строительства.

Наибольший вклад в загрязнение атмосферного воздуха приходится на выбросы от ДВС, образующихся при переработке грунта и работе строительных механизмов.

Снижение выбросов загрязняющих веществ в атмосферу обеспечивается своевременным контролем за исправностью используемых ДВС с обязательным проведением необходимых регулировок.

Ине.№ подл.	Подп. и дата	Взам. инв. №	Ине.№ дубл.	Подп. и дата

Изм	Колуч	Лист	№ док	Подпись	Дата

9. Информация о необходимости осуществления мероприятий по защите территорий от чрезвычайных ситуаций природного и техногенного характера

В соответствии со ст. 48.1 Градостроительного Кодекса Российской Федерации, СП 165.1325800.2014 «Инженерно-технические мероприятия по гражданской обороне», перечень мероприятий по гражданской обороне, разработка мероприятий по защите территорий от чрезвычайных ситуаций природного и техногенного характера разрабатывается для объектов использования атомной энергии, особо опасных, технически сложных, уникальных объектов, объектов обороны и безопасности. Планируемый к строительству линейный объект к указанным объектам не отнесен, в связи с чем разработка мероприятий по защите территорий от чрезвычайных ситуаций природного и техногенного характера не требуется.

Необходимость осуществления мероприятий по защите территорий от чрезвычайных ситуаций природного и техногенного характера отсутствует.

Разработка Схемы границ территорий, подверженных риску возникновения чрезвычайных ситуаций природного и техногенного характера в составе Материалов по обоснованию проекта планировки территории, не требуется.

Инв.№ подл.	Подп. и дата	Взам. инв. №	Инв.№ дубл.	Подп. и дата						
Изм	Колуч	Лист	№ док	Подпись	Дата					Лист
						ДПТ.41/21-ППТ.Р2_04.ПЗ				