

ИНДИВИДУАЛЬНЫЙ ПРЕДПРИНИМАТЕЛЬ
ЗЛОБОВ АНДРЕЙ АНДРЕЕВИЧ


Объект:

Строительство водопропускных сооружений на территории
Волго-Ахтубинской поймы в Среднеахтубинском
муниципальном районе Волгоградской области

ПРОЕКТ МЕЖЕВАНИЯ ТЕРРИТОРИИ
Раздел 1. Графическая часть

ДПТ.41/21-ПМТ.Р1_04

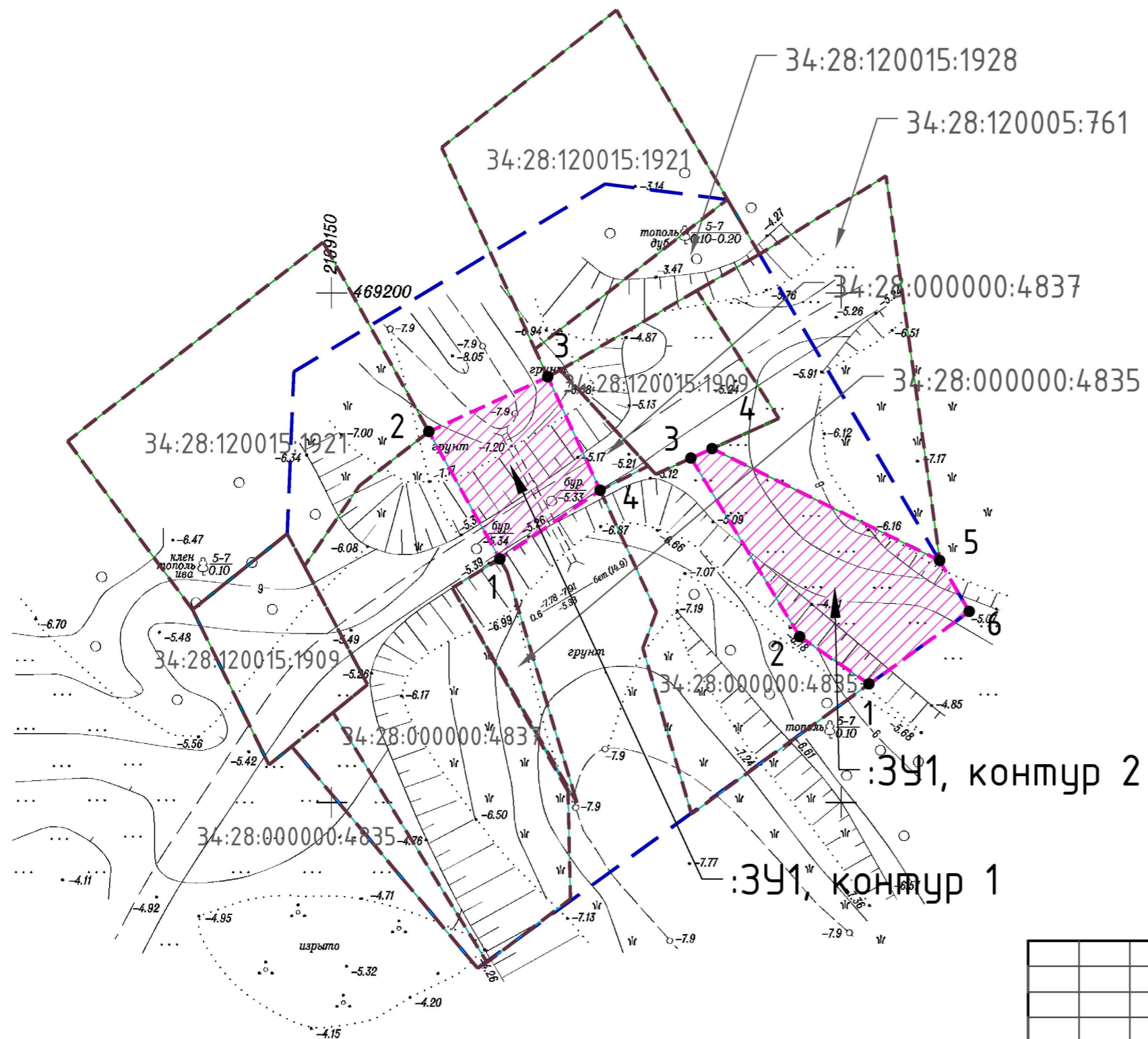
Главный архитектор проекта

A handwritten signature in blue ink, consisting of several overlapping loops and a horizontal line, positioned above a solid horizontal line.

Злобов А.А.

2021 г

Перв. примен.	Состав проекта планировки территории										
	Справ. №										



Условные обозначения:

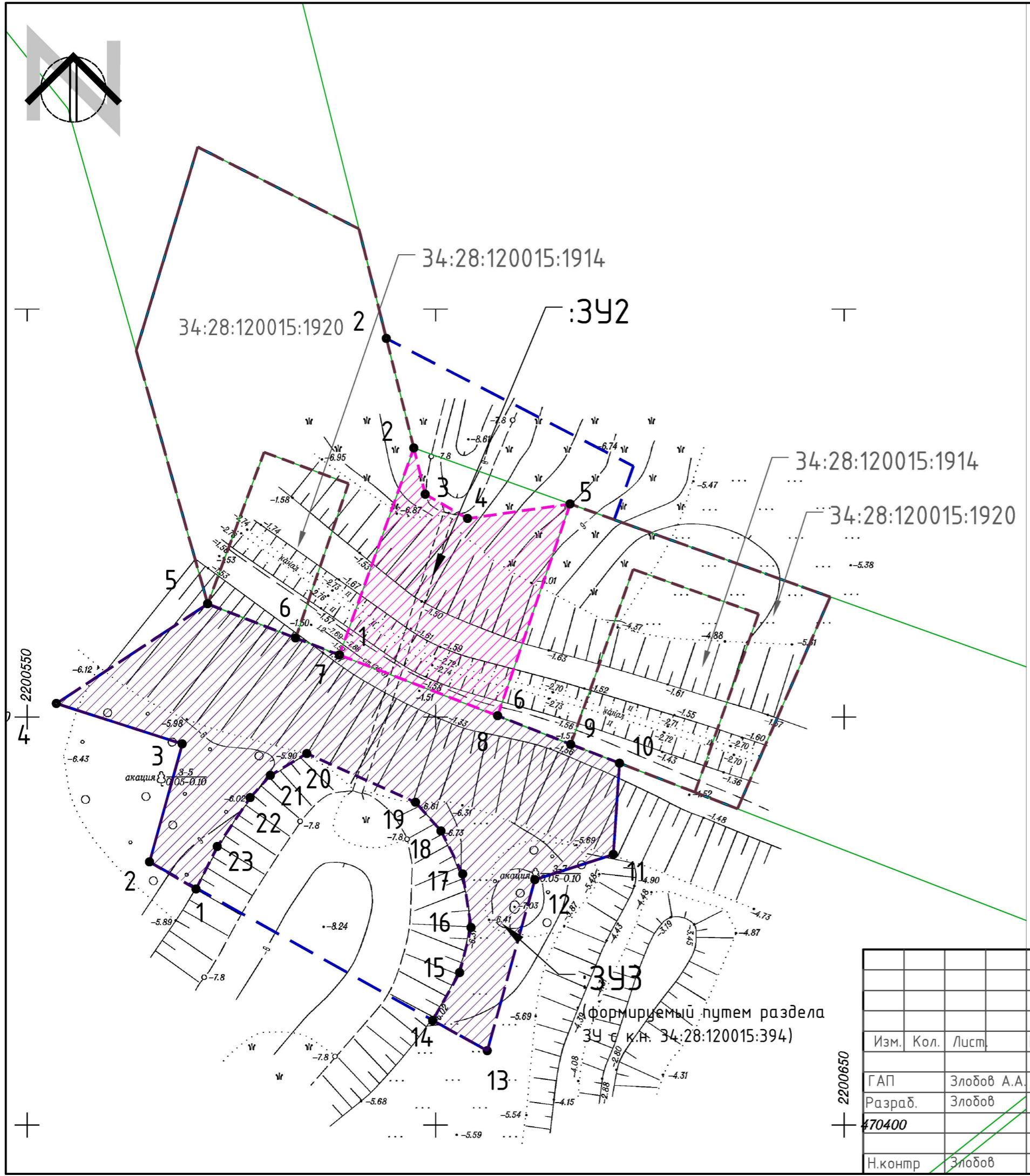
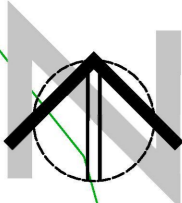
- границы образуемых земельных участков
- границы земельных участков, образуемых из состава или путем раздела ранее учтенных в ЕГРН участков
- границы земельных участков, образуемых из состава земель государственного лесного фонда
- :391 - условные номера образуемых земельных участков
- характерные точки границ образуемых земельных участков
- границы планируемых элементов планировочной структуры (водопрпускных сооружений)
- границы существующих элементов планировочной структуры (автомобильные дороги, проезды)
- границы ранее учтенных в ЕГРН земельных участков, используемых для размещения объекта

Примечания:

1. Проект межевания территории разработан на основе инженерно-геодезических изысканий, выполненных в 2020 году.
2. Система координат: МСК-34, зона 2
3. Красные линии не установлены; линии отступа от красных линий в целях определения мест допустимого размещения зданий, строений, сооружений - не устанавливаются.
4. Границы публичных сервитутов не показаны в связи с отсутствием.
5. Границы образуемых и (или) изменяемых земельных участков, условные номера образуемых земельных участков, в отношении которых предполагается их резервирование и (или) изъятие для государственных или муниципальных нужд - для ВПС №40 не показаны в связи с отсутствием.
6. Границы земельных участков, образование которых предусмотрено схемой расположения земельного участка или земельных участков на кадастровом плане территории, срок действия которой не истек, - не показаны в связи с отсутствием.
7. В целях размещения объекта регионального значения, предполагается использование земель и территорий, на которых находятся поверхностные водные объекты, без образования земельных участков. Использование таких территорий осуществляется в соответствии с требованиями Водного Кодекса РФ, Положением о природном парке «Волго-Ахтубинская пойма».

:391, контур 2
:391, контур 1

					ДПТ.41/21-ПМТ.04-1			
					Строительство водопрпускных сооружений на территории Волго-Ахтубинской поймы в Среднеахтубинском муниципальном районе Волгоградской области			
Изм.	Кол.	Лист	Подпись	Дата				
ГАП		Злобов А.А.		2021	Проект межевания территории	Стадия	Лист	Листов
Разраб.		Злобов		2021		П	1	30
Н.контр		Злобов		2021	Чертеж межевания территории, М 1:500 (ВПС №40)		ИНДИВИДУАЛЬНЫЙ ПРЕДПРИНИМАТЕЛЬ ЗЛОБОВ А.А.	



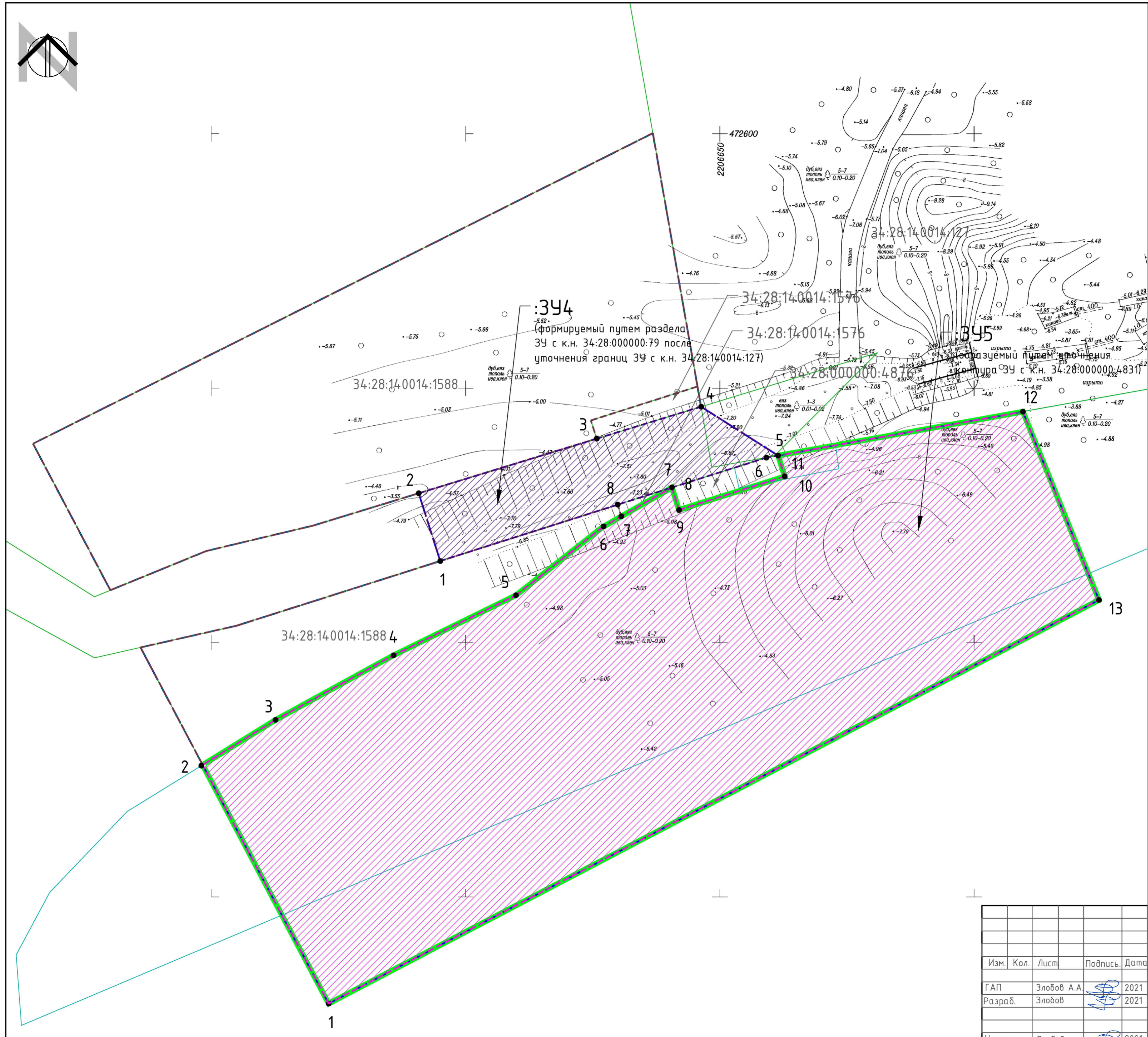
Условные обозначения:

- границы образуемых земельных участков
- границы земельных участков, образуемых из состава или путем раздела ранее учтенных в ЕГРН участков
- границы земельных участков, образуемых из состава земель государственного лесного фонда
- :391 - условные номера образуемых земельных участков
- 1 - характерные точки границ образуемых земельных участков
- границы планируемых элементов планировочной структуры (водопропускных сооружений)
- границы существующих элементов планировочной структуры (автомобильные дороги, проезды)
- границы ранее учтенных в ЕГРН земельных участков, используемых для размещения объекта

Примечания:

1. Проект межевания территории разработан на основе инженерно-геодезических изысканий, выполненных в 2020 году.
2. Система координат: МСК-34, зона 2
3. Красные линии не установлены; линии отступа от красных линий в целях определения мест допустимого размещения зданий, строений, сооружений - не устанавливаются.
4. Границы публичных сервитутов не показаны в связи с отсутствием.
5. Границы образуемых и (или) изменяемых земельных участков, условные номера образуемых земельных участков, в отношении которых предполагаются их резервирование и (или) изъятие для государственных или муниципальных нужд - для ВПС№41 - :393.
6. Границы земельных участков, образование которых предусмотрено схемой расположения земельного участка или земельных участков на кадастровом плане территории, срок действия которой не исте, - не показаны в связи с отсутствием.
7. В целях размещения объекта регионального значения, предполагается использование земель и территорий, на которых находятся поверхностные водные объекты, без образования земельных участков. Использование таких территорий осуществляется в соответствии с требованиями Водного Кодекса РФ, Положением о природном парке «Волго-Ахтубинская пойма».

					ДПТ.41/21-ПМТ.04-1			
					Строительство водопропускных сооружений на территории Волго-Ахтубинской поймы в Среднеахтубинском муниципальном районе Волгоградской области			
Изм.	Кол.	Лист	Подпись	Дата	Проект межевания территории	Стадия	Лист	Листов
				2021		П	2	30
				2021				
470400					Чертеж межевания территории, М 1:500 (ВПС №41)			
Н.контр Злобов					ИНДИВИДУАЛЬНЫЙ ПРЕДПРИНИМАТЕЛЬ ЗЛОБОВ А.А.			



Словные обозначения:

- границы образуемых земельных участков
- границы земельных участков, образуемых из состава или путем раздела ранее учтенных в ЕГРН участков
- границы земельных участков, образуемых из состава земель государственного лесного фонда
- :ЗУ1 - условные номера образуемых земельных участков
- 1 - характерные точки границ образуемых земельных участков
- границы планируемых элементов планировочной структуры (водопрпускных сооружений)
- границы существующих элементов планировочной структуры (автомобильные дороги, проезды)
- границы ранее учтенных в ЕГРН земельных участков, используемых для размещения объекта

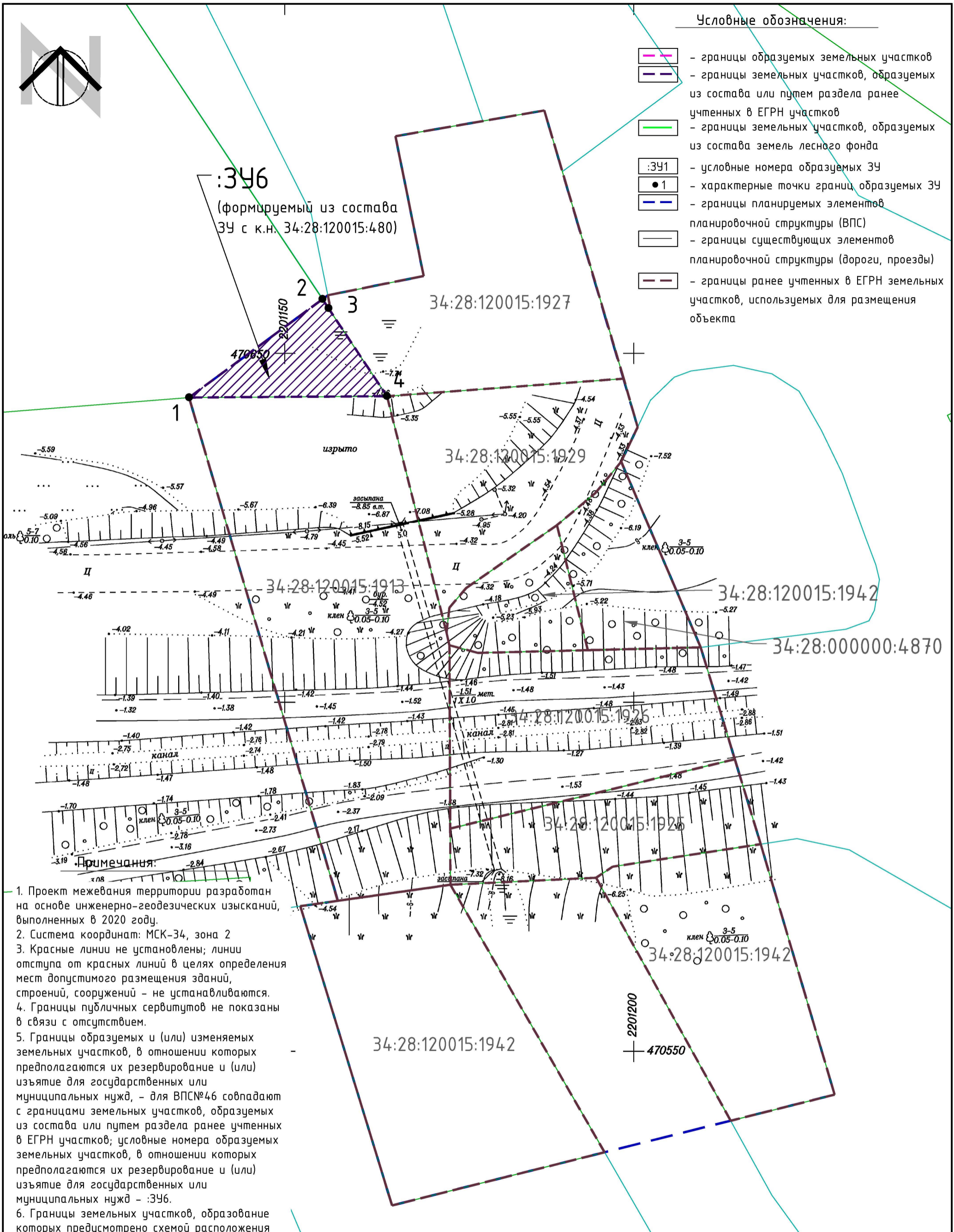
Примечания:

1. Проект межевания территории разработан на основе инженерно-геодезических изысканий, выполненных в 2020 году.
2. Система координат: МСК-34, зона 2
3. Красные линии не установлены; линии отступа от красных линий в целях определения мест допустимого размещения зданий, строений, сооружений - не устанавливаются.
4. Границы публичных сервитутов не показаны в связи с отсутствием.
5. Границы образуемых и (или) изменяемых земельных участков, условные номера образуемых земельных участков, в отношении которых предполагается их резервирование и (или) изъятие для государственных или муниципальных нужд - для ВПС№42 не показаны в связи с отсутствием.
6. Границы земельных участков, образование которых предусмотрено схемой расположения земельного участка или земельных участков на кадастровом плане территории, срок действия которой не исте, - не показаны в связи с отсутствием.

ДПТ.41/21-ПМТ.04-1			
Строительство водопрпускных сооружений на территории Волго-Ахтубинской поймы в Среднеахтубинском муниципальном районе Волгоградской области			
Изм.	Кол.	Лист	Подпись, Дата
ГАП	Злобов А.А.		2021
Разраб.	Злобов		2021
Проект межевания территории			
	П	3	30
Чертеж межевания территории, М 1:500 (ВПС №42)			
Н.контр	Злобов		2021
			ИНДИВИДУАЛЬНЫЙ ПРЕДПРИНИМАТЕЛЬ ЗЛОБОВ А.А.

Условные обозначения:

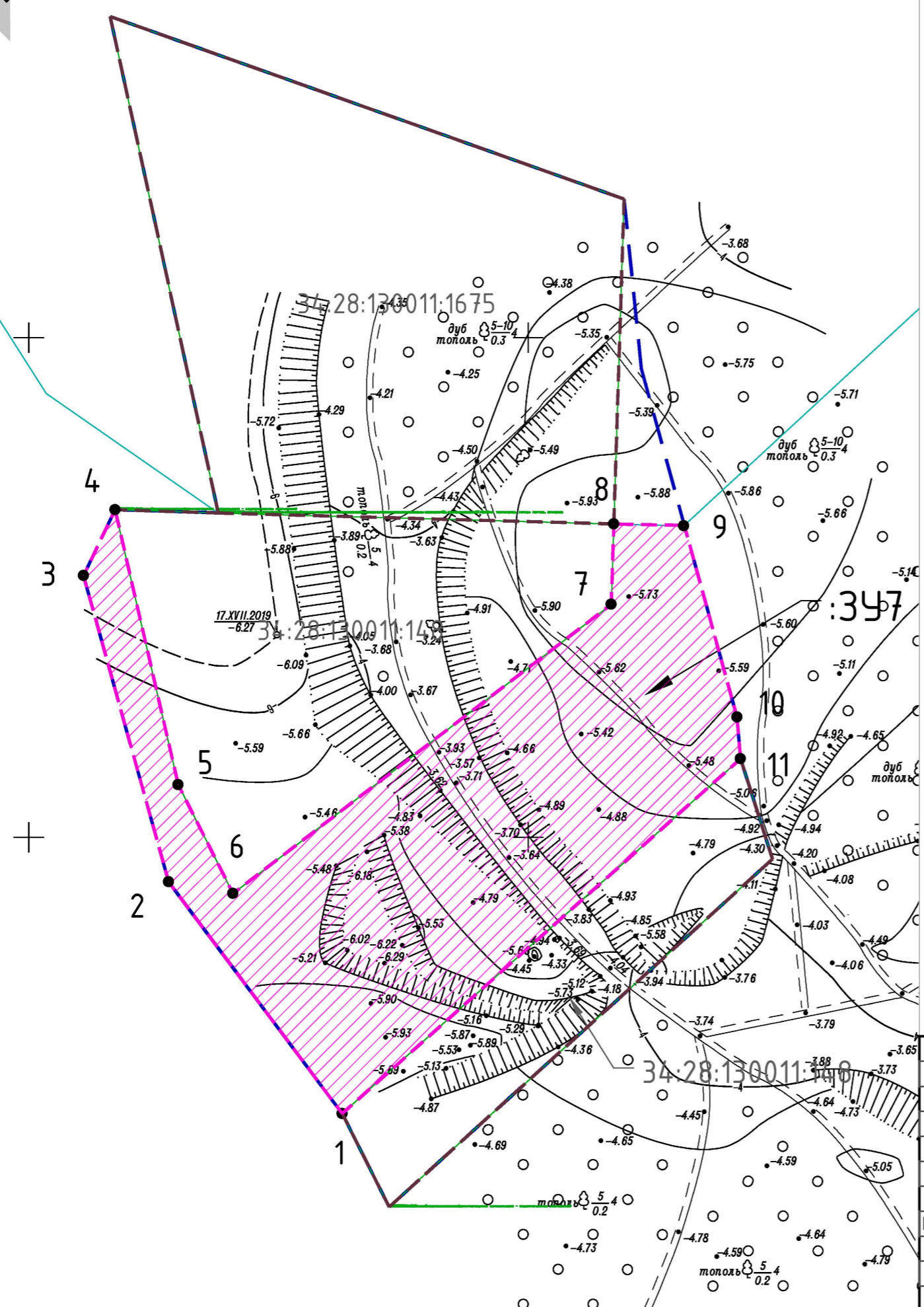
- границы образуемых земельных участков
- границы земельных участков, образуемых из состава или путем раздела ранее учтенных в ЕГРН участков
- границы земельных участков, образуемых из состава земель лесного фонда
- :341 - условные номера образуемых ЗУ
- 1 - характерные точки границ образуемых ЗУ
- границы планируемых элементов планировочной структуры (ВПС)
- границы существующих элементов планировочной структуры (дороги, проезды)
- границы ранее учтенных в ЕГРН земельных участков, используемых для размещения объекта



- Примечания:
1. Проект межевания территории разработан на основе инженерно-геодезических изысканий, выполненных в 2020 году.
 2. Система координат: МСК-34, зона 2
 3. Красные линии не установлены; линии отступа от красных линий в целях определения мест допустимого размещения зданий, строений, сооружений - не устанавливаются.
 4. Границы публичных сервитутов не показаны в связи с отсутствием.
 5. Границы образуемых и (или) изменяемых земельных участков, в отношении которых предполагаются их резервирование и (или) изъятие для государственных или муниципальных нужд, - для ВПС №46 совпадают с границами земельных участков, образуемых из состава или путем раздела ранее учтенных в ЕГРН участков; условные номера образуемых земельных участков, в отношении которых предполагаются их резервирование и (или) изъятие для государственных или муниципальных нужд - :341.
 6. Границы земельных участков, образование которых предусмотрено схемой расположения земельного участка или земельных участков на кадастровом плане территории, срок действия которой не исте, - не показаны в связи с отсутствием.
 7. В целях размещения объекта регионального значения, предполагается использование земель и территорий, на которых находятся поверхностные водные объекты, без образования земельных участков. Использование таких территорий осуществляется в соответствии с требованиями Водного Кодекса РФ, Положением о природном парке «Волго-Ахтубинская пойма».

Изм.	Кол.	Лист	Подпись	Дата
ГАП		Злобов А.А.		2021
Разраб.		Злобов		2021
Н.контр		Злобов		2021

ДПТ.41/21-ПМТ.04-1			
Строительство водопропускных сооружений на территории Волго-Ахтубинской поймы в Среднеахтубинском муниципальном районе Волгоградской области			
Проект межевания территории	Стадия	Лист	Листов
Чертеж межевания территории, М 1:500 (ВПС №46)	П	4	30
			ИНДИВИДУАЛЬНЫЙ ПРЕДПРИНИМАТЕЛЬ ЗЛОБОВ А.А.



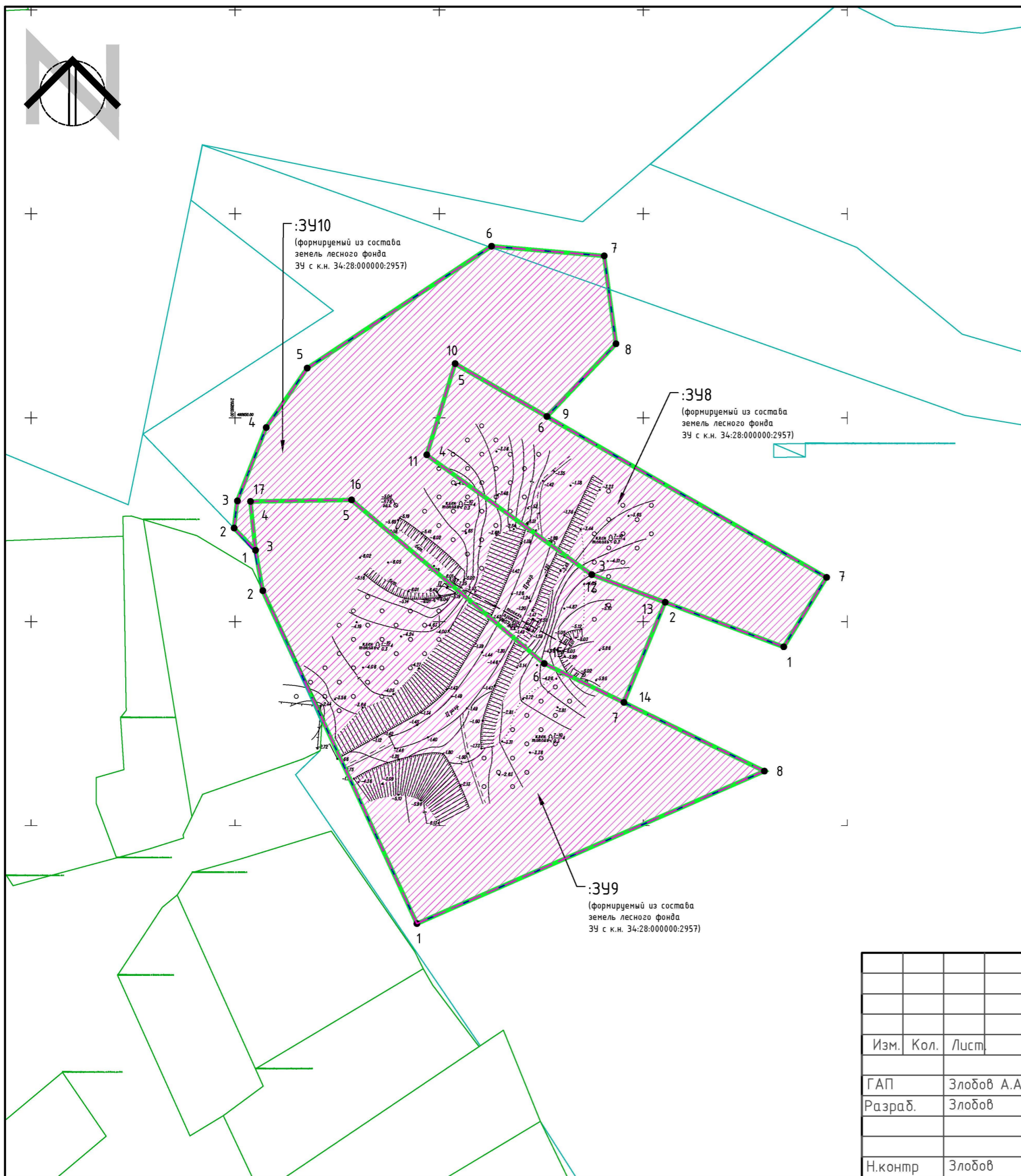
Условные обозначения:

- границы образуемых земельных участков
- границы земельных участков, образуемых из состава или путем раздела ранее учтенных в ЕГРН участков
- границы земельных участков, образуемых из состава земель государственного лесного фонда
- :3У1 - условные номера образуемых земельных участков
- 1 - характерные точки границ образуемых земельных участков
- границы планируемых элементов планировочной структуры (водопроектных сооружений)
- границы существующих элементов планировочной структуры (автомобильные дороги, проезды)
- границы ранее учтенных в ЕГРН земельных участков, используемых для размещения объекта

Примечания:

1. Проект межевания территории разработан на основе инженерно-геодезических изысканий, выполненных в 2020 году.
2. Система координат: МСК-34, зона 2
3. Красные линии не установлены; линии отступа от красных линий в целях определения мест допустимого размещения зданий, строений, сооружений - не устанавливаются.
4. Границы публичных сервитутов не показаны в связи с отсутствием.
5. Границы образуемых и (или) изменяемых земельных участков, условные номера образуемых земельных участков, в отношении которых предполагается их резервирование и (или) изъятие для государственных или муниципальных нужд - для ВПС№48 не показаны в связи с отсутствием.
6. Границы земельных участков, образование которых предусмотрено схемой расположения земельного участка или земельных участков на кадастровом плане территории, срок действия которой не истек, - не показаны в связи с отсутствием.

ДПТ.41/21-ПМТ.04-1				
Строительство водопроектных сооружений на территории Волго-Ахтубинской поймы в Среднеахтубинском муниципальном районе Волгоградской области				
Изм.	Кол.	Лист	Подпись	Дата
ГАП		Злобов А.А.		2021
Разраб.		Злобов		2021
Н.контр		Злобов		2021
Проект межевания территории			Стадия	Лист
Чертеж межевания территории, М 1:500 (ВПС №48)			П	5
			Листов	30
			ИНДИВИДУАЛЬНЫЙ ПРЕДПРИНИМАТЕЛЬ ЗЛОБОВ А.А.	



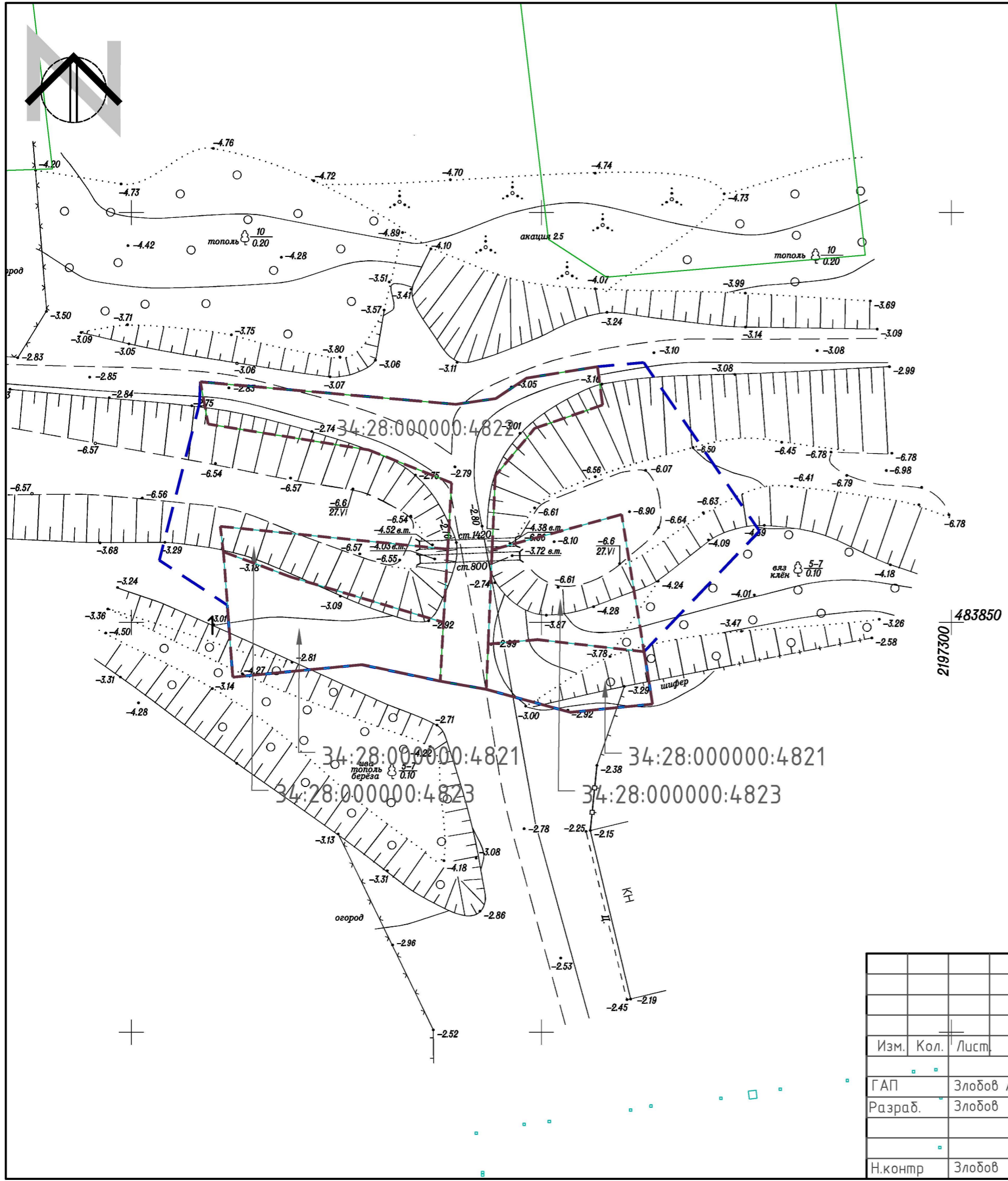
Условные обозначения:

- границы образуемых земельных участков
- границы земельных участков, образуемых из состава или путем раздела ранее учтенных в ЕГРН участков
- границы земельных участков, образуемых из состава земель государственного лесного фонда
- :341 - условные номера образуемых земельных участков
- характерные точки границ образуемых земельных участков
- границы планируемых элементов планировочной структуры (водопрпускных сооружений)
- границы существующих элементов планировочной структуры (автомобильные дороги, проезды)
- границы ранее учтенных в ЕГРН земельных участков, используемых для размещения объекта

Примечания:

1. Проект межевания территории разработан на основе инженерно-геодезических изысканий, выполненных в 2020 году.
2. Система координат: МСК-34, зона 2
3. Красные линии не установлены; линии отступа от красных линий в целях определения мест допустимого размещения зданий, строений, сооружений - не устанавливаются.
4. Границы публичных сервитутов не показаны в связи с отсутствием.
5. Границы образуемых и (или) изменяемых земельных участков, условные номера образуемых земельных участков, в отношении которых предполагаются их резервирование и (или) изъятие для государственных или муниципальных нужд - для ВПС№57 не показаны в связи с отсутствием.
6. Границы земельных участков, образование которых предусмотрено схемой расположения земельного участка или земельных участков на кадастровом плане территории, срок действия которой не исте, - не показаны в связи с отсутствием.

					ДПТ.41/21-ПМТ.04-1			
					Строительство водопрпускных сооружений на территории Волго-Ахтубинской поймы в Среднеахтубинском муниципальном районе Волгоградской области			
Изм.	Кол.	Лист	Подпись	Дата	Проект межевания территории	Стадия	Лист	Листов
ГАП		Злобов А.А.		2021		П	6	30
Разраб.		Злобов		2021				
					Чертеж межевания территории, М 1:500 (ВПС №57)	ИНДИВИДУАЛЬНЫЙ ПРЕДПРИНИМАТЕЛЬ ЗЛОБОВ А.А.		
Н.контр		Злобов		2021				



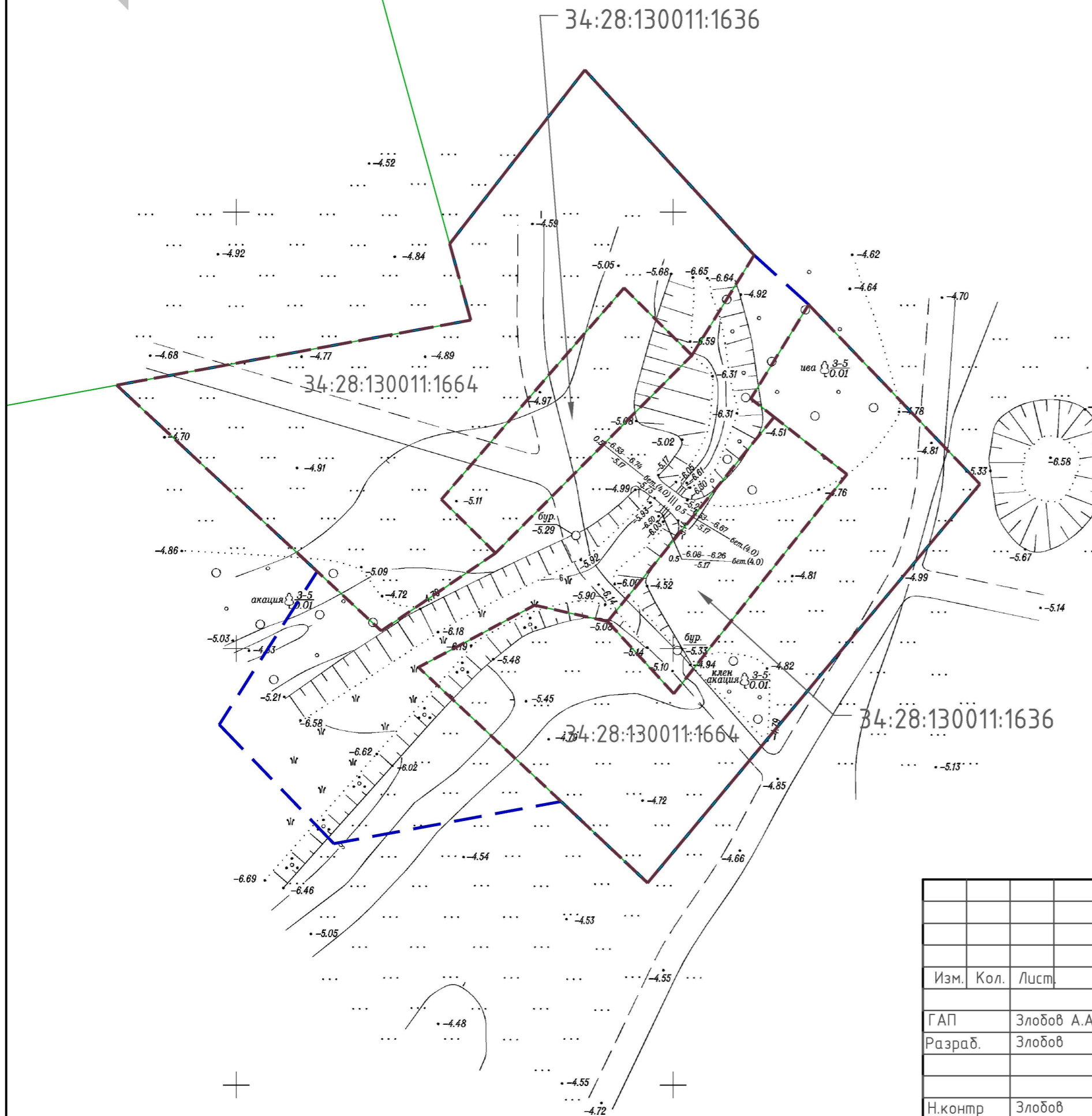
Условные обозначения:

- границы образуемых земельных участков
- границы земельных участков, образуемых из состава или путем раздела ранее учтенных в ЕГРН участков
- границы земельных участков, образуемых из состава земель государственного лесного фонда
- :391 - условные номера образуемых земельных участков
- характерные точки границ образуемых земельных участков
- границы планируемых элементов планировочной структуры (водопрпускных сооружений)
- границы существующих элементов планировочной структуры (автомобильные дороги, проезды)
- границы ранее учтенных в ЕГРН земельных участков, используемых для размещения объекта

Примечания:

1. Проект межевания территории разработан на основе инженерно-геодезических изысканий, выполненных в 2020 году.
2. Система координат: МСК-34, зона 2
3. Красные линии не установлены; линии отступа от красных линий в целях определения мест допустимого размещения зданий, строений, сооружений - не устанавливаются.
4. Границы публичных сервитутов не показаны в связи с отсутствием.
5. Границы образуемых и (или) изменяемых земельных участков, условные номера образуемых земельных участков, в отношении которых предполагаются их резервирование и (или) изъятие для государственных или муниципальных нужд - для ВПС№58 не показаны в связи с отсутствием.
6. Границы земельных участков, образование которых предусмотрено схемой расположения земельного участка или земельных участков на кадастровом плане территории, срок действия которой не исте, - не показаны в связи с отсутствием.
7. В целях размещения объекта регионального значения, предполагается использование земель и территорий, на которых находятся поверхностные водные объекты, без образования земельных участков. Использование таких территорий осуществляется в соответствии с требованиями Водного Кодекса РФ, Положением о природном парке «Волго-Ахтубинская пойма».

					ДПТ.41/21-ПМТ.04-1			
					Строительство водопрпускных сооружений на территории Волго-Ахтубинской поймы в Среднеахтубинском муниципальном районе Волгоградской области			
Изм.	Кол.	Лист	Подпись	Дата	Проект межевания территории	Стадия	Лист	Листов
				2021		П	7	30
				2021				
					Чертеж межевания территории, М 1:500 (ВПС №58)	ИНДИВИДУАЛЬНЫЙ ПРЕДПРИНИМАТЕЛЬ ЗЛОБОВ А.А.		
					Н.контр			
				2021				



Условные обозначения:

- границы образуемых земельных участков
- границы земельных участков, образуемых из состава или путем раздела ранее учтенных в ЕГРН участков
- границы земельных участков, образуемых из состава земель государственного лесного фонда
- :3У1 - условные номера образуемых земельных участков
- 1 - характерные точки границ образуемых земельных участков
- границы планируемых элементов планировочной структуры (водопрпускных сооружений)
- границы существующих элементов планировочной структуры (автомобильные дороги, проезды)
- границы ранее учтенных в ЕГРН земельных участков, используемых для размещения объекта

Примечания:

1. Проект межевания территории разработан на основе инженерно-геодезических изысканий, выполненных в 2020 году.
2. Система координат: МСК-34, зона 2
3. Красные линии не установлены; линии отступа от красных линий в целях определения мест допустимого размещения зданий, строений, сооружений - не устанавливаются.
4. Границы публичных сервитутов не показаны в связи с отсутствием.
5. Границы образуемых и (или) изменяемых земельных участков, условные номера образуемых земельных участков, в отношении которых предполагается их резервирование и (или) изъятие для государственных или муниципальных нужд - для ВПС №60 не показаны в связи с отсутствием.
6. Границы земельных участков, образование которых предусмотрено схемой расположения земельного участка или земельных участков на кадастровом плане территории, срок действия которой не исте, - не показаны в связи с отсутствием.
7. В целях размещения объекта регионального значения, предполагается использование земель и территорий, на которых находятся поверхностные водные объекты, без образования земельных участков. Использование таких территорий осуществляется в соответствии с требованиями Водного Кодекса РФ, Положением о природном парке «Волго-Ахтубинская пойма».

					ДПТ.41/21-ПМТ.04-1			
					Строительство водопрпускных сооружений на территории Волго-Ахтубинской поймы в Среднеахтубинском муниципальном районе Волгоградской области			
Изм.	Кол.	Лист	Подпись	Дата				
					Проект межевания территории	Стадия	Лист	Листов
ГАП		Злобов А.А.		2021		П	9	30
Разраб.		Злобов		2021				
Н.контр		Злобов		2021	Чертеж межевания территории, М 1:500 (ВПС №60)			
					ИНДИВИДУАЛЬНЫЙ ПРЕДПРИНИМАТЕЛЬ ЗЛОБОВ А.А.			



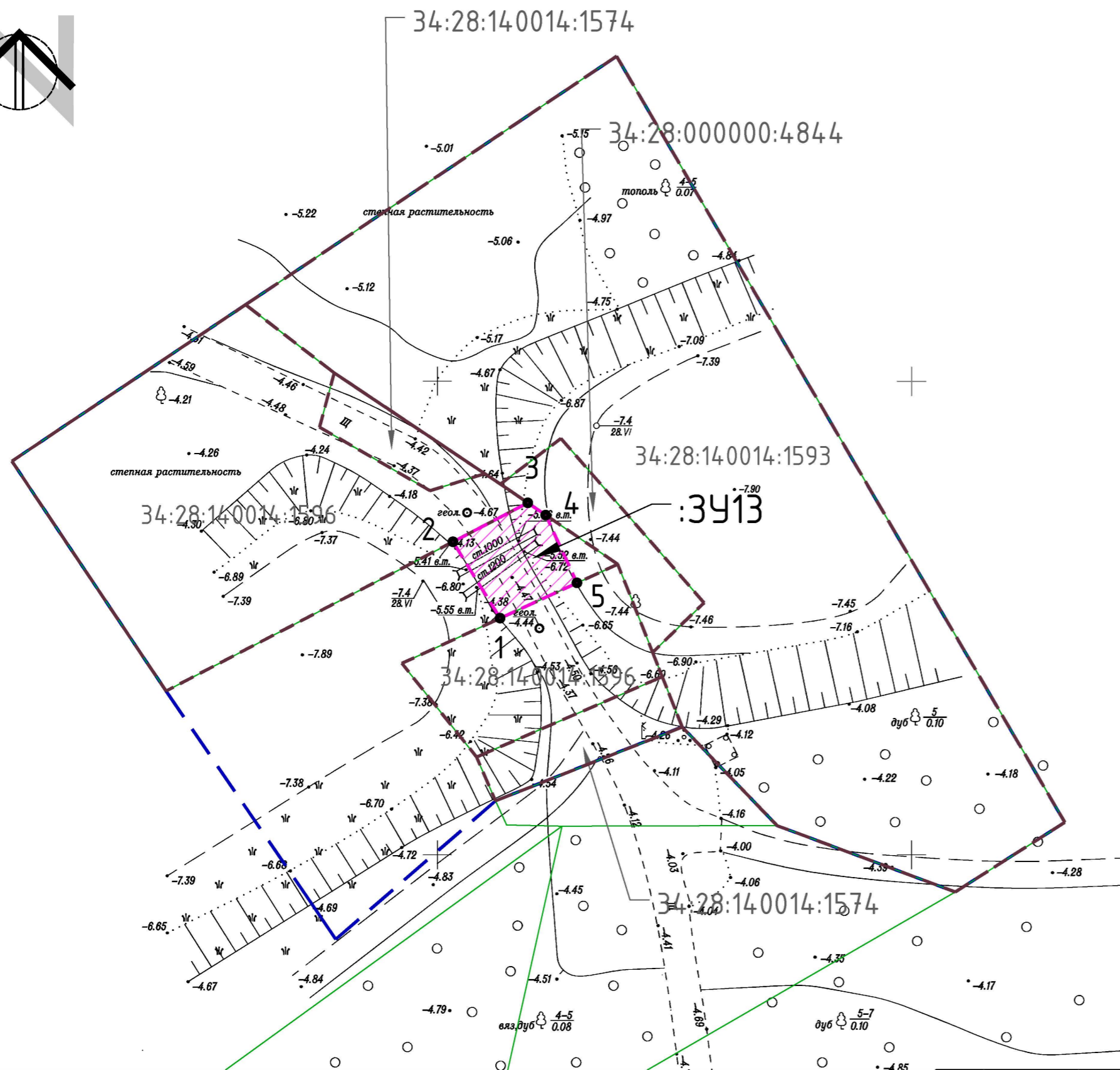
Условные обозначения:

- границы образуемых земельных участков
- границы земельных участков, образуемых из состава или путем раздела ранее учтенных в ЕГРН участков
- границы земельных участков, образуемых из состава земель государственного лесного фонда
- :341 - условные номера образуемых земельных участков
- 1 - характерные точки границ образуемых земельных участков
- границы планируемых элементов планировочной структуры (водопрпускных сооружений)
- границы существующих элементов планировочной структуры (автомобильные дороги, проезды)
- границы ранее учтенных в ЕГРН земельных участков, используемых для размещения объекта

Примечания:

1. Проект межевания территории разработан на основе инженерно-геодезических изысканий, выполненных в 2020 году.
2. Система координат: МСК-34, зона 2
3. Красные линии не установлены; линии отступа от красных линий в целях определения мест допустимого размещения зданий, строений, сооружений - не устанавливаются.
4. Границы публичных сервитутов не показаны в связи с отсутствием.
5. Границы образуемых и (или) изменяемых земельных участков, условные номера образуемых земельных участков, в отношении которых предполагается их резервирование и (или) изъятие для государственных или муниципальных нужд - для ВПС№61 не показаны в связи с отсутствием.
6. Границы земельных участков, образование которых предусмотрено схемой расположения земельного участка или земельных участков на кадастровом плане территории, срок действия которой не исте, - не показаны в связи с отсутствием.
7. В целях размещения объекта регионального значения, предполагается использование земель и территорий, на которых находятся поверхностные водные объекты, без образования земельных участков. Использование таких территорий осуществляется в соответствии с требованиями Водного Кодекса РФ, Положением о природном парке «Волго-Ахтубинская пойма».

					ДПТ.41/21-ПМТ.04-1			
					Строительство водопрпускных сооружений на территории Волго-Ахтубинской поймы в Среднеахтубинском муниципальном районе Волгоградской области			
Изм.	Кол.	Лист	Подпись	Дата	Проект межевания территории	Стадия	Лист	Листов
				2021		П	10	30
					Чертеж межевания территории, М 1:1000 (ВПС №61)			
					ИНДИВИДУАЛЬНЫЙ ПРЕДПРИНИМАТЕЛЬ ЗЛОБОВ А.А.			
					Формат А3			



Условные обозначения:

- границы образуемых земельных участков
- границы земельных участков, образуемых из состава или путем раздела ранее учтенных в ЕГРН участков
- границы земельных участков, образуемых из состава земель государственного лесного фонда
- :341 - условные номера образуемых земельных участков
- 1 - характерные точки границ образуемых земельных участков
- границы планируемых элементов планировочной структуры (водопрпускных сооружений)
- границы существующих элементов планировочной структуры (автомобильные дороги, проезды)
- границы ранее учтенных в ЕГРН земельных участков, используемых для размещения объекта

Примечания:

1. Проект межевания территории разработан на основе инженерно-геодезических изысканий, выполненных в 2020 году.
2. Система координат: МСК-34, зона 2
3. Красные линии не установлены; линии отступа от красных линий в целях определения мест допустимого размещения зданий, строений, сооружений - не устанавливаются.
4. Границы публичных сервитутов не показаны в связи с отсутствием.
5. Границы образуемых и (или) изменяемых земельных участков, условные номера образуемых земельных участков, в отношении которых предполагаются их резервирование и (или) изъятие для государственных или муниципальных нужд - для ВПС№64 не показаны в связи с отсутствием.
6. Границы земельных участков, образование которых предусмотрено схемой расположения земельного участка или земельных участков на кадастровом плане территории, срок действия которой не исте, - не показаны в связи с отсутствием.
7. В целях размещения объекта регионального значения, предполагается использование земель и территорий, на которых находятся поверхностные водные объекты, без образования земельных участков. Использование таких территорий осуществляется в соответствии с требованиями Водного Кодекса РФ, Положением о природном парке «Волго-Ахтубинская пойма».

ДПТ.41/21-ПМТ.04-1

Строительство водопрпускных сооружений на территории Волго-Ахтубинской поймы в Среднеахтубинском муниципальном районе Волгоградской области

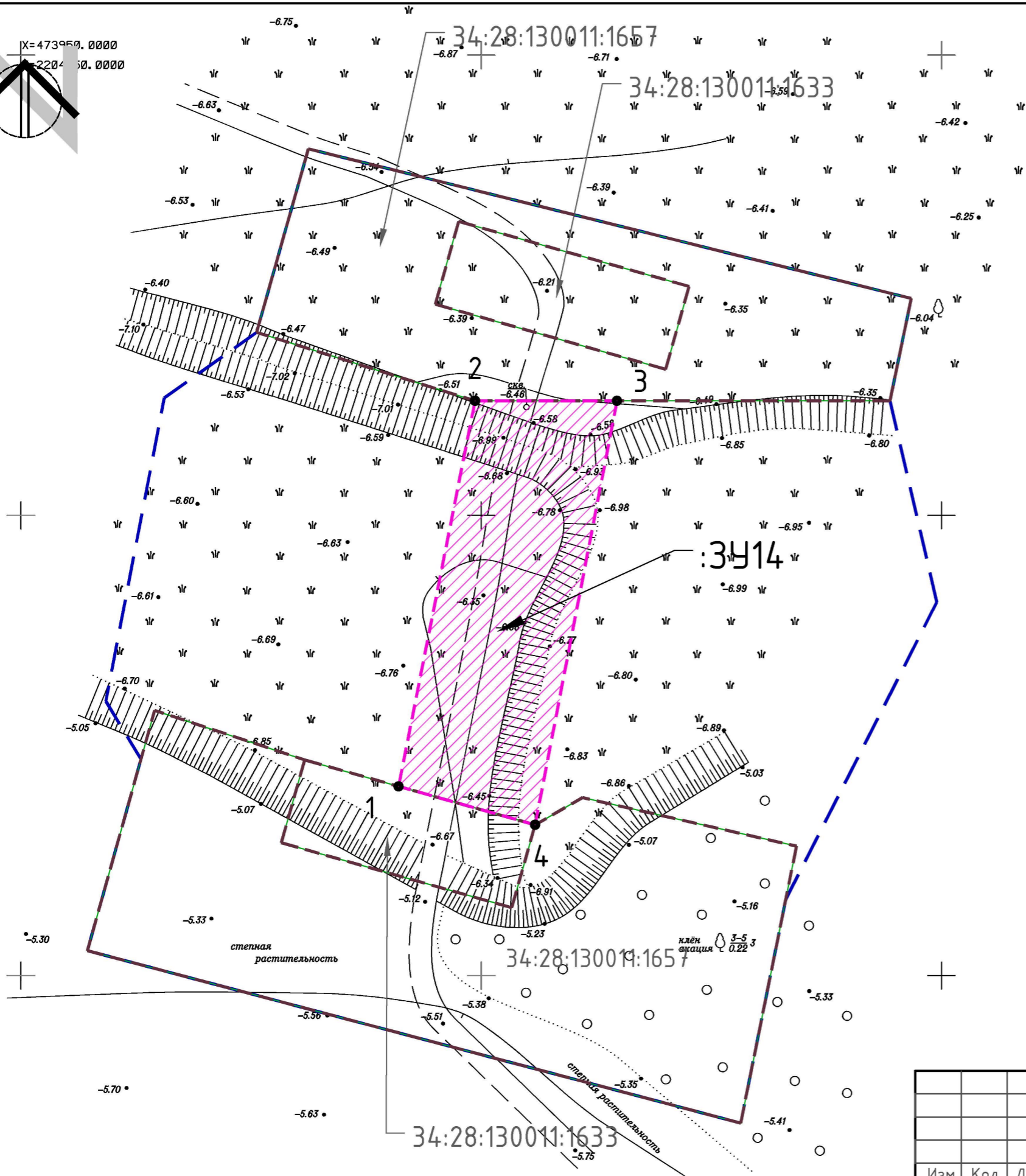
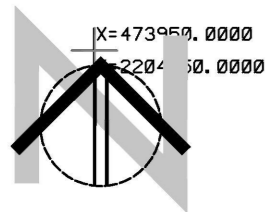
Изм.	Кол.	Лист	Подпись	Дата
ГАП		Злобов А.А.		2021
Разраб.		Злобов		2021
Н.контр		Злобов		2021

Проект межевания территории

Чертеж межевания территории,
М 1:500 (ВПС №64)

Стадия	Лист	Листов
П	12	30

ИНДИВИДУАЛЬНЫЙ ПРЕДПРИНИМАТЕЛЬ
ЗЛОБОВ А.А.



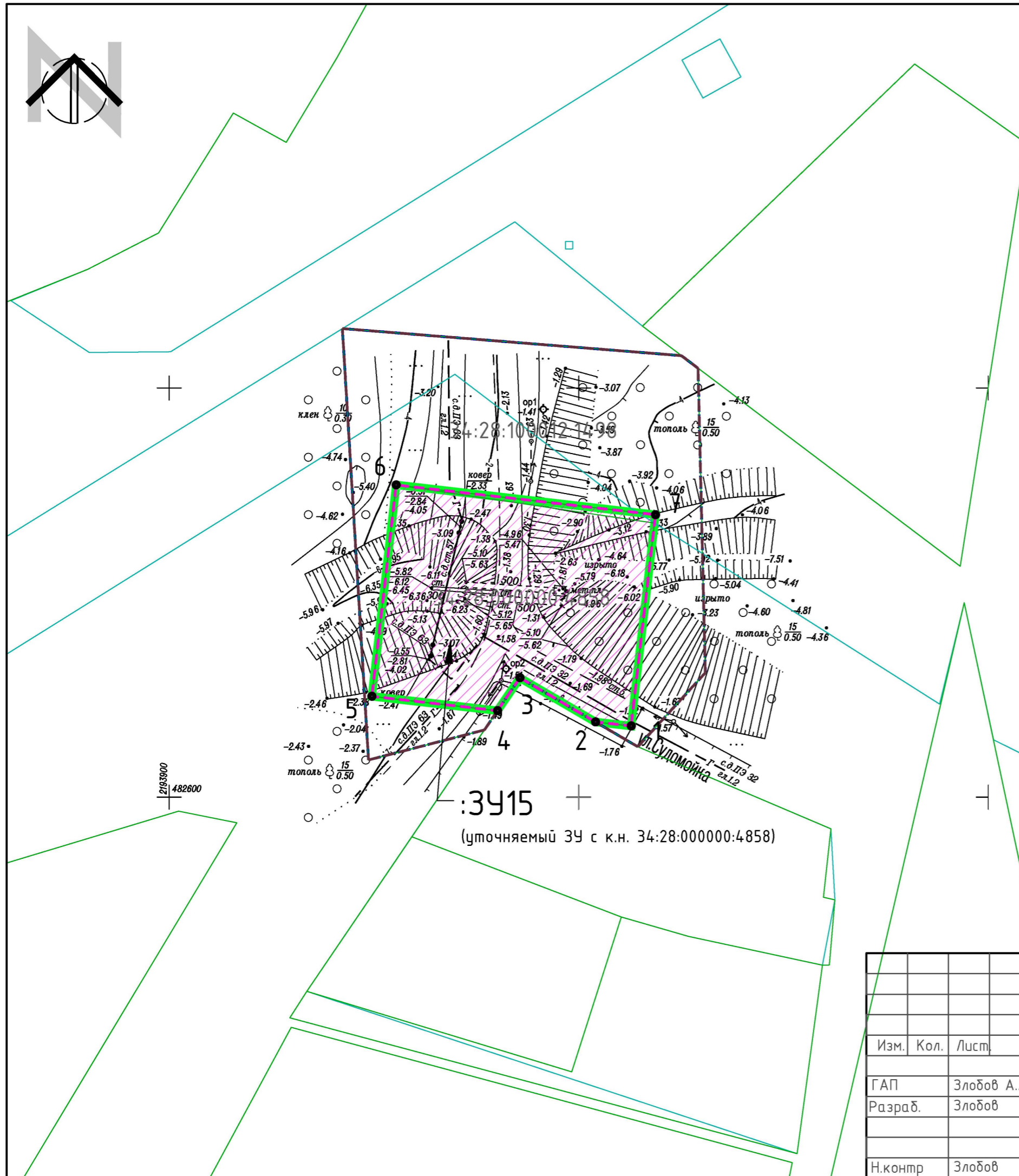
Условные обозначения:

- границы образуемых земельных участков
- границы земельных участков, образуемых из состава или путем раздела ранее учтенных в ЕГРН участков
- границы земельных участков, образуемых из состава земель государственного лесного фонда
- :3Ч1 - условные номера образуемых земельных участков
- 1 - характерные точки границ образуемых земельных участков
- границы планируемых элементов планировочной структуры (водопропускных сооружений)
- границы существующих элементов планировочной структуры (автомобильные дороги, проезды)
- границы ранее учтенных в ЕГРН земельных участков, используемых для размещения объекта

Примечания:

1. Проект межевания территории разработан на основе инженерно-геодезических изысканий, выполненных в 2020 году.
2. Система координат: МСК-34, зона 2
3. Красные линии не установлены; линии отступа от красных линий в целях определения мест допустимого размещения зданий, строений, сооружений - не устанавливаются.
4. Границы публичных сервитутов не показаны в связи с отсутствием.
5. Границы образуемых и (или) изменяемых земельных участков, условные номера образуемых земельных участков, в отношении которых предполагаются их резервирование и (или) изъятие для государственных или муниципальных нужд - для ВПС№65 не показаны в связи с отсутствием.
6. Границы земельных участков, образование которых предусмотрено схемой расположения земельного участка или земельных участков на кадастровом плане территории, срок действия которой не исте, - не показаны в связи с отсутствием.
7. В целях размещения объекта регионального значения, предполагается использование земель и территорий, на которых находятся поверхностные водные объекты, без образования земельных участков. Использование таких территорий осуществляется в соответствии с требованиями Водного Кодекса РФ, Положением о природном парке «Волго-Ахтубинская пойма».

					ДПТ.41/21-ПМТ.04-1		
					Строительство водопропускных сооружений на территории Волго-Ахтубинской поймы в Среднеахтубинском муниципальном районе Волгоградской области		
Изм.	Кол.	Лист	Подпись	Дата	Проект межевания территории		
ГАП		Злобов А.А.		2021	П	13	30
Разраб.		Злобов		2021			
Н.контр		Злобов		2021	Чертеж межевания территории, М 1:500 (ВПС №65)		
					ИНДИВИДУАЛЬНЫЙ ПРЕДПРИНИМАТЕЛЬ ЗЛОБОВ А.А.		



:3У15
(уточняемый ЗУ с к.н. 34:28:000000:4858)

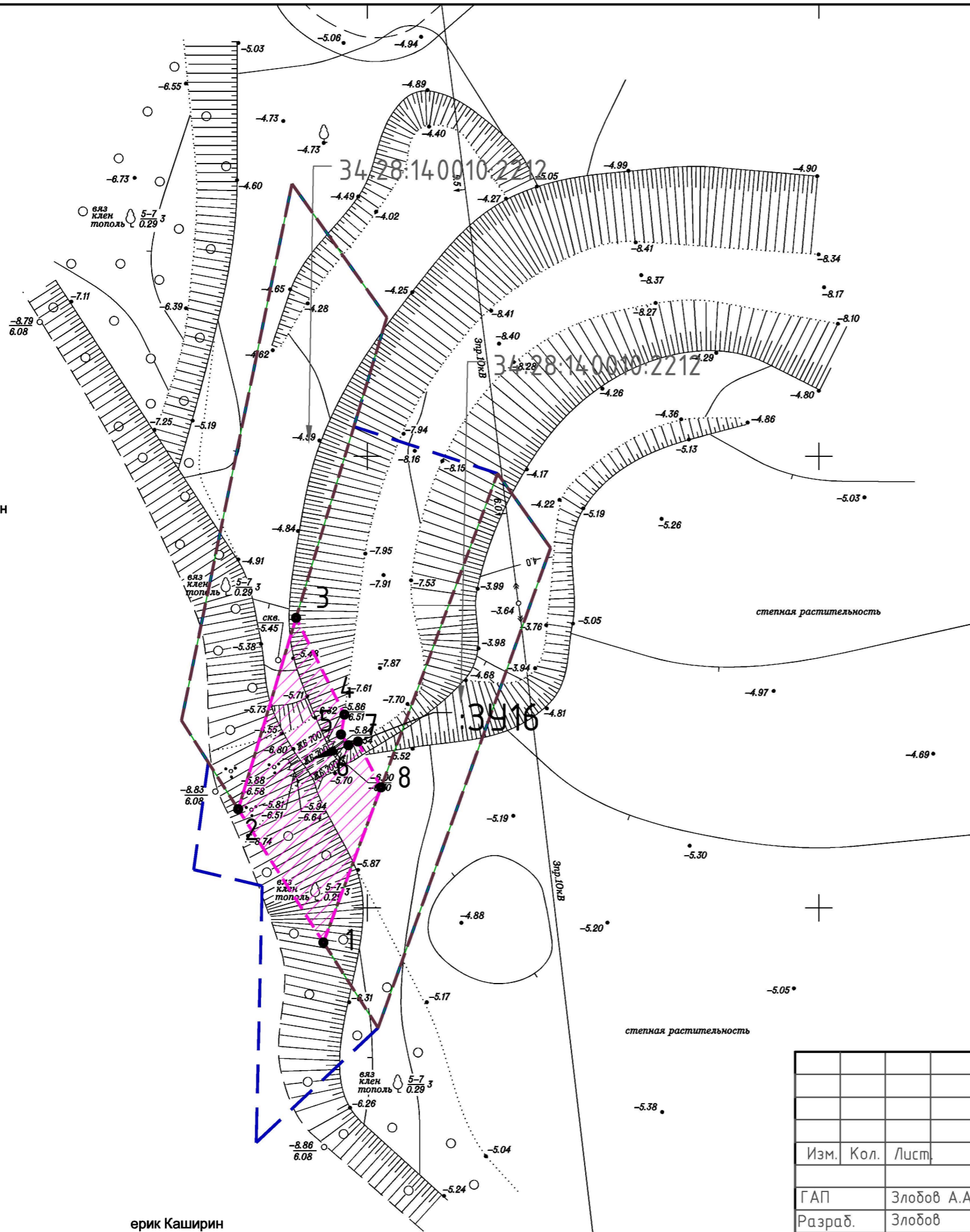
Условные обозначения:

- границы образуемых земельных участков
- границы земельных участков, образуемых из состава или путем раздела ранее учтенных в ЕГРН участков
- границы земельных участков, образуемых из состава земель государственного лесного фонда
- :3У1 - условные номера образуемых земельных участков
- 1 - характерные точки границ образуемых земельных участков
- границы планируемых элементов планировочной структуры (водопрпускных сооружений)
- границы существующих элементов планировочной структуры (автомобильные дороги, проезды)
- границы ранее учтенных в ЕГРН земельных участков, используемых для размещения объекта

Примечания:

1. Проект межевания территории разработан на основе инженерно-геодезических изысканий, выполненных в 2020 году.
2. Система координат: МСК-34, зона 2
3. Красные линии не установлены; линии отступа от красных линий в целях определения мест допустимого размещения зданий, строений, сооружений - не устанавливаются.
4. Границы публичных сервитутов не показаны в связи с отсутствием.
5. Границы образуемых и (или) изменяемых земельных участков, условные номера образуемых земельных участков, в отношении которых предполагается их резервирование и (или) изъятие для государственных или муниципальных нужд - для ВПС№66 не показаны в связи с отсутствием.
6. Границы земельных участков, образование которых предусмотрено схемой расположения земельного участка или земельных участков на кадастровом плане территории, срок действия которой не исте, - не показаны в связи с отсутствием.

					ДПТ.41/21-ПМТ.04-1			
					Строительство водопрпускных сооружений на территории Волго-Ахтубинской поймы в Среднеахтубинском муниципальном районе Волгоградской области			
Изм.	Кол.	Лист	Подпись	Дата	Проект межевания территории	Стадия	Лист	Листов
ГАП		Злобов А.А.		2021		П	14	30
Разраб.		Злобов		2021	Чертеж межевания территории, М 1:500 (ВПС №66)	ИНДИВИДУАЛЬНЫЙ ПРЕДПРИНИМАТЕЛЬ ЗЛОБОВ А.А.		
Н.контр		Злобов		2021		Формат А3		



Условные обозначения:

- границы образуемых земельных участков
- границы земельных участков, образуемых из состава или путем раздела ранее учтенных в ЕГРН участков
- границы земельных участков, образуемых из состава земель государственного лесного фонда
- :ЗУ1 - условные номера образуемых земельных участков
- характерные точки границ образуемых земельных участков
- границы планируемых элементов планировочной структуры (водопрпускных сооружений)
- границы существующих элементов планировочной структуры (автомобильные дороги, проезды)
- границы ранее учтенных в ЕГРН земельных участков, используемых для размещения объекта

Примечания:

1. Проект межевания территории разработан на основе инженерно-геодезических изысканий, выполненных в 2020 году.
2. Система координат: МСК-34, зона 2
3. Красные линии не установлены; линии отступа от красных линий в целях определения мест допустимого размещения зданий, строений, сооружений - не устанавливаются.
4. Границы публичных сервитутов не показаны в связи с отсутствием.
5. Границы образуемых и (или) изменяемых земельных участков, условные номера образуемых земельных участков, в отношении которых предполагается их резервирование и (или) изъятие для государственных или муниципальных нужд - для ВПС№67 не показаны в связи с отсутствием.
6. Границы земельных участков, образование которых предусмотрено схемой расположения земельного участка или земельных участков на кадастровом плане территории, срок действия которой не исте, - не показаны в связи с отсутствием.
7. В целях размещения объекта регионального значения, предполагается использование земель и территорий, на которых находятся поверхностные водные объекты, без образования земельных участков. Использование таких территорий осуществляется в соответствии с требованиями Водного Кодекса РФ, Положением о природном парке «Волго-Ахтубинская пойма».

ДПТ.41/21-ПМТ.04-1

Строительство водопрпускных сооружений на территории Волго-Ахтубинской поймы в Среднеахтубинском муниципальном районе Волгоградской области

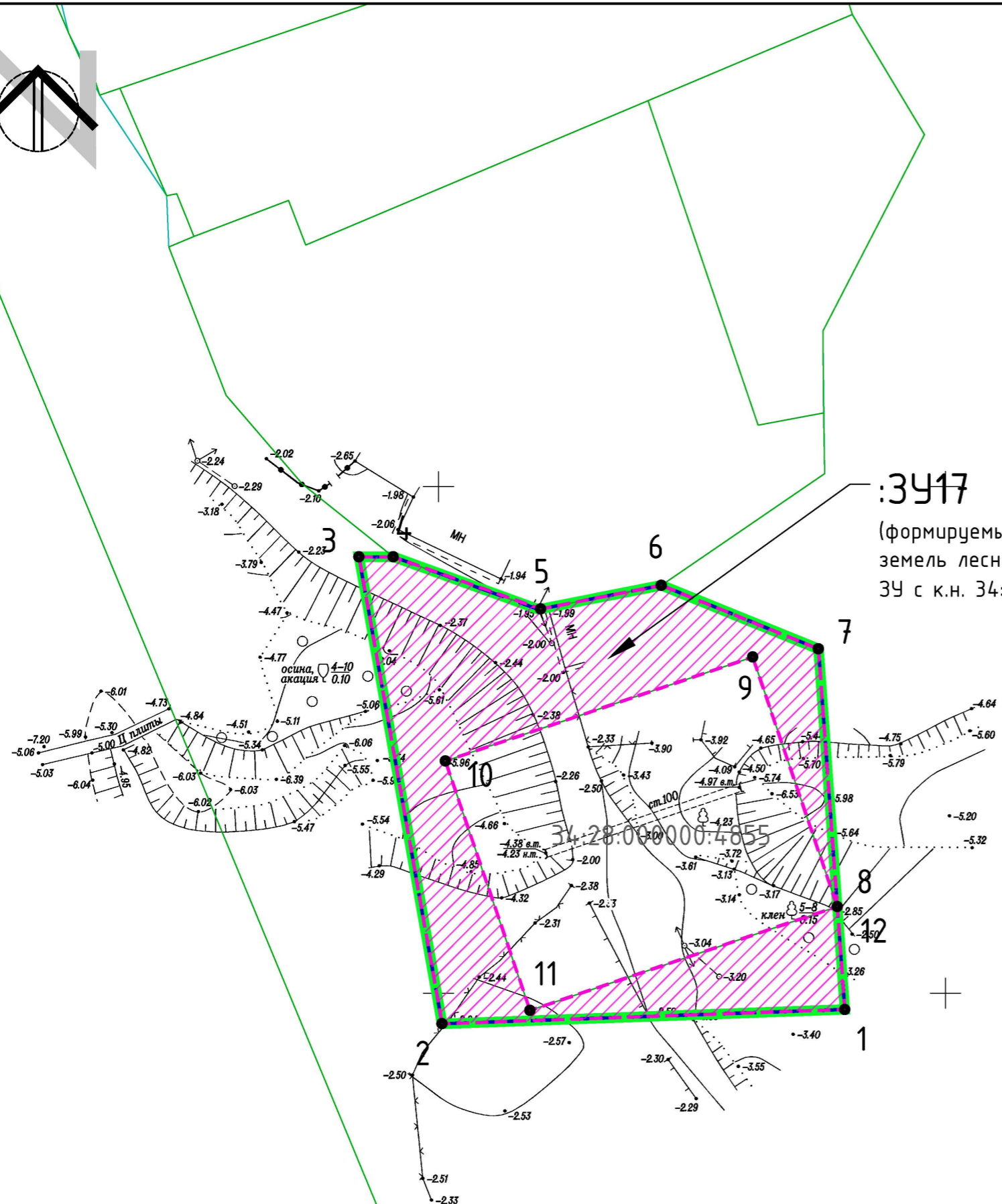
Изм.	Кол.	Лист	Подпись	Дата
ГАП		Злобов А.А.		2021
Разраб.		Злобов		2021
Н.контр		Злобов		2021

Проект межевания территории

Чертеж межевания территории,
М 1:500 (ВПС №67)

Стадия	Лист	Листов
П	15	30

ИНДИВИДУАЛЬНЫЙ ПРЕДПРИНИМАТЕЛЬ
ЗЛОБОВ А.А.



3У17
 (формируемый из состава земель лесного фонда, ЗУ с к.н. 34:28:000000:2957)

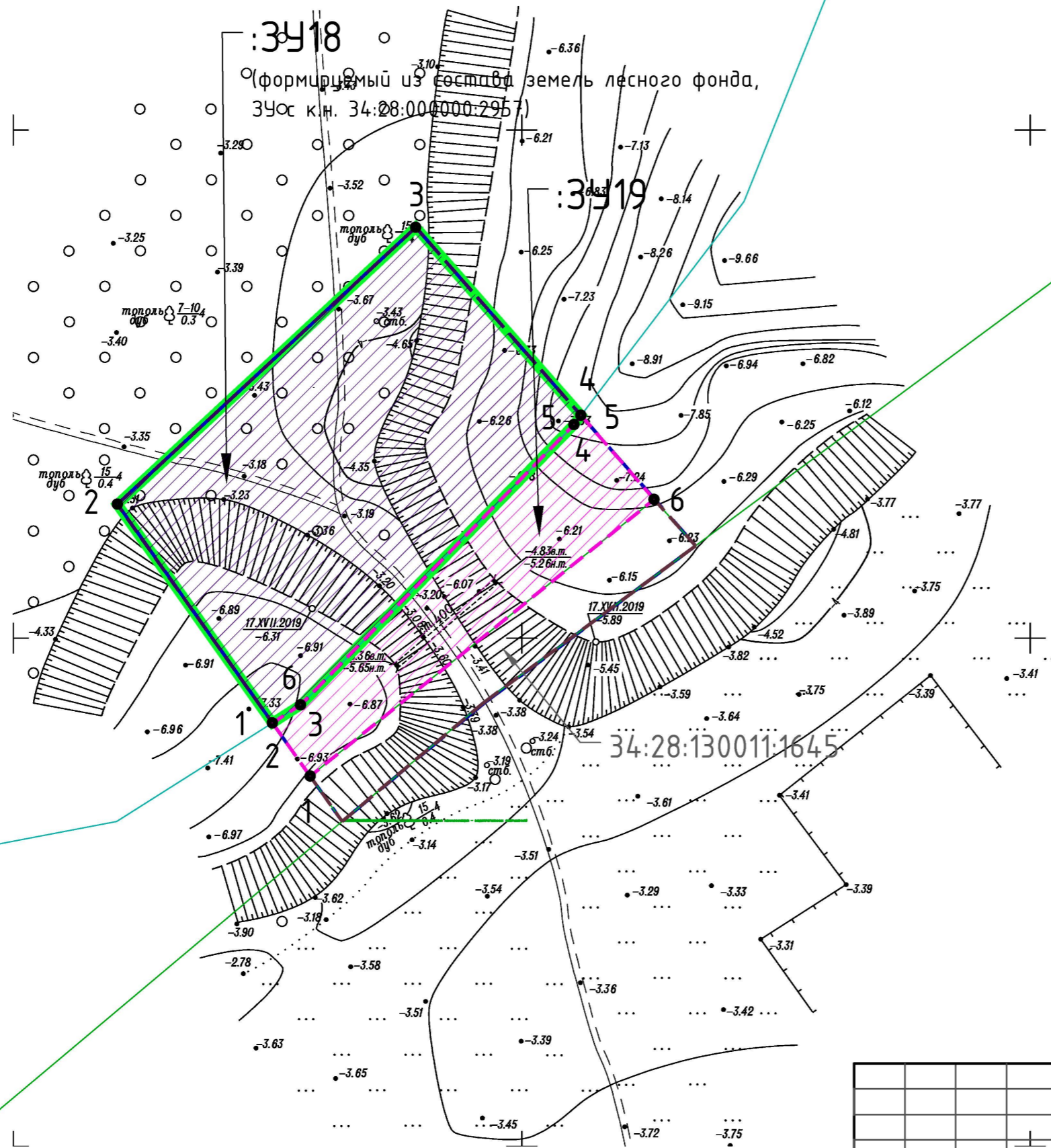
Условные обозначения:

- границы образуемых земельных участков
- границы земельных участков, образуемых из состава или путем раздела ранее учтенных в ЕГРН участков
- границы земельных участков, образуемых из состава земель государственного лесного фонда
- условные номера образуемых земельных участков
- характерные точки границ образуемых земельных участков
- границы планируемых элементов планировочной структуры (водопрпускных сооружений)
- границы существующих элементов планировочной структуры (автомобильные дороги, проезды)
- границы ранее учтенных в ЕГРН земельных участков, используемых для размещения объекта

Примечания:

1. Проект межевания территории разработан на основе инженерно-геодезических изысканий, выполненных в 2020 году.
2. Система координат: МСК-34, зона 2
3. Красные линии не установлены; линии отступа от красных линий в целях определения мест допустимого размещения зданий, строений, сооружений - не устанавливаются.
4. Границы публичных сервитутов не показаны в связи с отсутствием.
5. Границы образуемых и (или) изменяемых земельных участков, условные номера образуемых земельных участков, в отношении которых предполагаются их резервирование и (или) изъятие для государственных или муниципальных нужд - для ВПС№68 не показаны в связи с отсутствием.
6. Границы земельных участков, образование которых предусмотрено схемой расположения земельного участка или земельных участков на кадастровом плане территории, срок действия которой не исте, - не показаны в связи с отсутствием.

					ДПТ.41/21-ПМТ.04-1			
					Строительство водопрпускных сооружений на территории Волго-Ахтубинской поймы в Среднеахтубинском муниципальном районе Волгоградской области			
Изм.	Кол.	Лист	Подпись	Дата	Проект межевания территории	Стадия	Лист	Листов
ГАП		Злобов А.А.		2021		П	16	30
Разраб.		Злобов		2021	Чертеж межевания территории, М 1:500 (ВПС №68)	ИНДИВИДУАЛЬНЫЙ ПРЕДПРИНИМАТЕЛЬ ЗЛОБОВ А.А.		
Н.контр		Злобов		2021		Формат А3		



Условные обозначения:

- границы образуемых земельных участков
- границы земельных участков, образуемых из состава или путем раздела ранее учтенных в ЕГРН участков
- границы земельных участков, образуемых из состава земель государственного лесного фонда
- :341 - условные номера образуемых земельных участков
- 1 - характерные точки границ образуемых земельных участков
- границы планируемых элементов планировочной структуры (водопрпускных сооружений)
- границы существующих элементов планировочной структуры (автомобильные дороги, проезды)
- границы ранее учтенных в ЕГРН земельных участков, используемых для размещения объекта

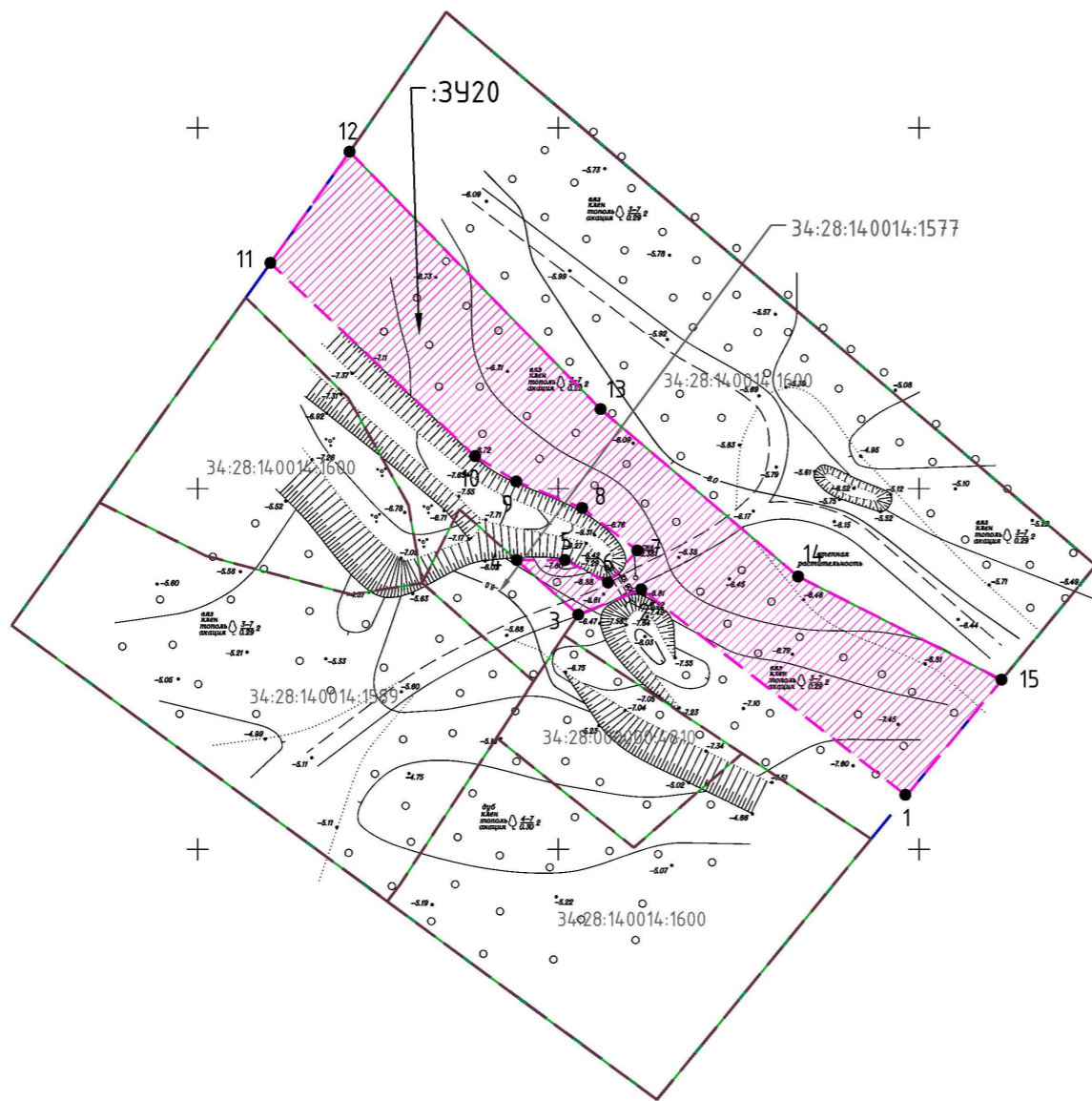
Примечания:

1. Проект межевания территории разработан на основе инженерно-геодезических изысканий, выполненных в 2020 году.
2. Система координат: МСК-34, зона 2
3. Красные линии не установлены; линии отступа от красных линий в целях определения мест допустимого размещения зданий, строений, сооружений - не устанавливаются.
4. Границы публичных сервитутов не показаны в связи с отсутствием.
5. Границы образуемых и (или) изменяемых земельных участков, условные номера образуемых земельных участков, в отношении которых предполагаются их резервирование и (или) изъятие для государственных или муниципальных нужд - для ВПС№72 не показаны в связи с отсутствием.
6. Границы земельных участков, образование которых предусмотрено схемой расположения земельного участка или земельных участков на кадастровом плане территории, срок действия которой не исте, - не показаны в связи с отсутствием.

ДПТ.41/21-ПМТ.04-1					
Строительство водопрпускных сооружений на территории Волго-Ахтубинской поймы в Среднеахтубинском муниципальном районе Волгоградской области					
Изм.	Кол.	Лист	Подпись	Дата	
ГАП	Злобов А.А.			2021	Проект межевания территории
Разраб.	Злобов А.А.	130		2021	
					Чертеж межевания территории, М 1:500 (ВПС №72)
					ИНДИВИДУАЛЬНЫЙ ПРЕДПРИНИМАТЕЛЬ ЗЛОБОВ А.А.
Н.контр	Злобов			2021	Формат А3



X=473950.0000
Y=2286150.0000



X=473000.0000
Y=2286300.0000

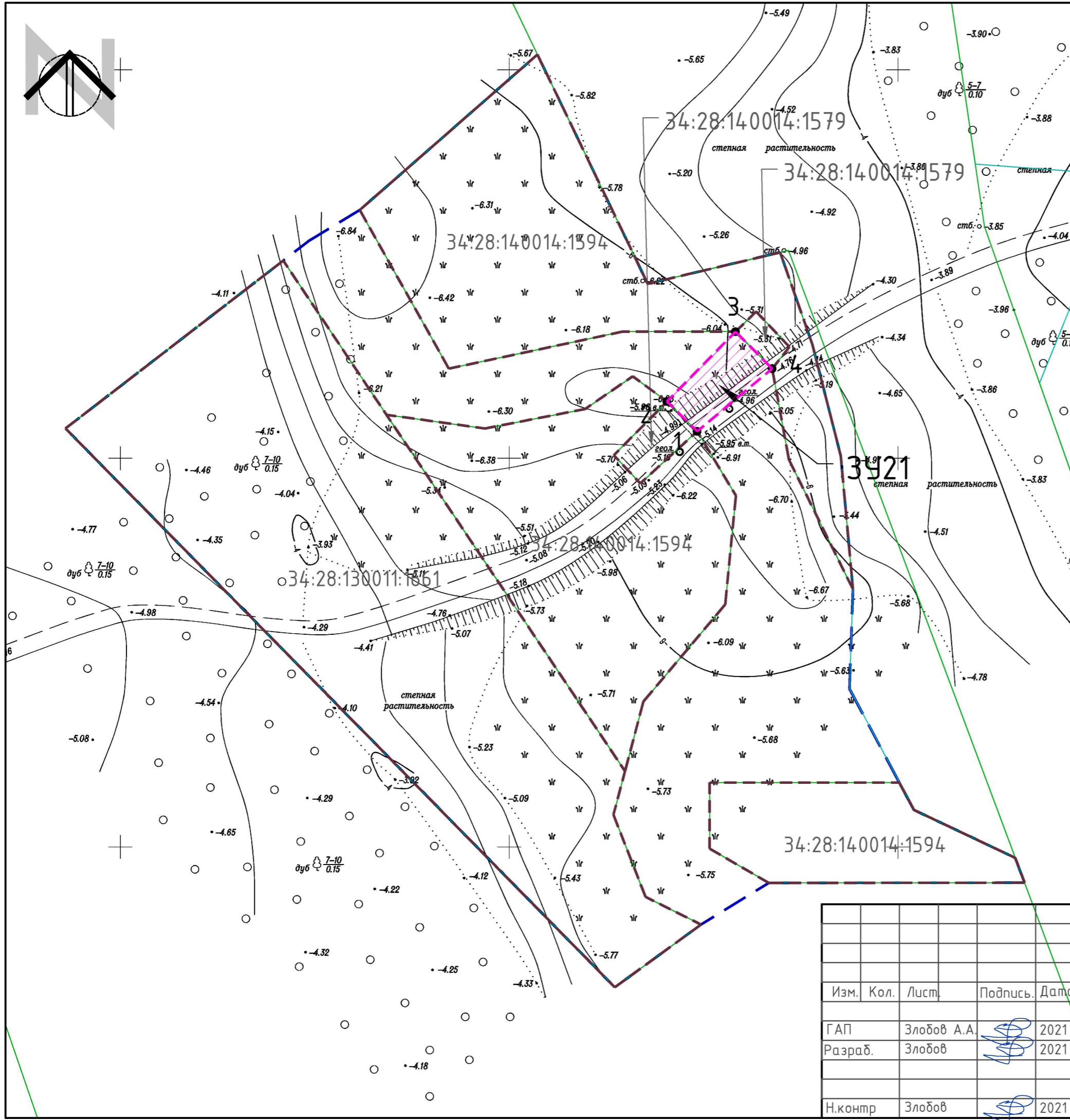

Условные обозначения:

- границы образуемых земельных участков
- границы земельных участков, образуемых из состава или путем раздела ранее учтенных в ЕГРН участков
- границы земельных участков, образуемых из состава земель государственного лесного фонда
- :3У1 - условные номера образуемых земельных участков
- 1 - характерные точки границ образуемых земельных участков
- границы планируемых элементов планировочной структуры (водопрпускных сооружений)
- границы существующих элементов планировочной структуры (автомобильные дороги, проезды)
- границы ранее учтенных в ЕГРН земельных участков, используемых для размещения объекта

Примечания:

1. Проект межевания территории разработан на основе инженерно-геодезических изысканий, выполненных в 2020 году.
2. Система координат: МСК-34, зона 2
3. Красные линии не установлены; линии отступа от красных линий в целях определения мест допустимого размещения зданий, строений, сооружений - не устанавливаются.
4. Границы публичных сервитутов не показаны в связи с отсутствием.
5. Границы образуемых и (или) изменяемых земельных участков, условные номера образуемых земельных участков, в отношении которых предполагается их резервирование и (или) изъятие для государственных или муниципальных нужд - для ВПС №73 не показаны в связи с отсутствием.
6. Границы земельных участков, образование которых предусмотрено схемой расположения земельного участка или земельных участков на кадастровом плане территории, срок действия которой не истек, - не показаны в связи с отсутствием.
7. В целях размещения объекта регионального значения, предполагается использование земель и территорий, на которых находятся поверхностные водные объекты, без образования земельных участков. Использование таких территорий осуществляется в соответствии с требованиями Водного Кодекса РФ, Положением о природном парке «Волго-Ахтубинская пойма».

ДПТ.41/21-ПМТ.04-1						
Строительство водопрпускных сооружений на территории Волго-Ахтубинской поймы в Среднеахтубинском муниципальном районе Волгоградской области						
Изм.	Кол.	Лист	Подпись	Дата		
ГАП		Злобов А.А.		2021	Проект межевания территории	
Разраб.		Злобов		2021		
					Чертеж межевания территории, М 1:1000 (ВПС №73)	
Н.контр		Злобов		2021		
				Стадия	Лист	Листов
				П	18	30
					ИНДИВИДУАЛЬНЫЙ ПРЕДПРИНИМАТЕЛЬ ЗЛОБОВ А.А.	



Условные обозначения:

- границы образуемых земельных участков
- границы земельных участков, образуемых из состава или путем раздела ранее учтенных в ЕГРН участков
- границы земельных участков, образуемых из состава земель государственного лесного фонда
- :391 - условные номера образуемых земельных участков
- 1 - характерные точки границ образуемых земельных участков
- границы планируемых элементов планировочной структуры (водопропускных сооружений)
- границы существующих элементов планировочной структуры (автомобильные дороги, проезды)
- границы ранее учтенных в ЕГРН земельных участков, используемых для размещения объекта

Примечания:

1. Проект межевания территории разработан на основе инженерно-геодезических изысканий, выполненных в 2020 году.
2. Система координат: МСК-34, зона 2
3. Красные линии не установлены; линии отступа от красных линий в целях определения мест допустимого размещения зданий, строений, сооружений - не устанавливаются.
4. Границы публичных сервитутов не показаны в связи с отсутствием.
5. Границы образуемых и (или) изменяемых земельных участков, условные номера образуемых земельных участков, в отношении которых предполагается их резервирование и (или) изъятие для государственных или муниципальных нужд - для ВПС№77 не показаны в связи с отсутствием.
6. Границы земельных участков, образование которых предусмотрено схемой расположения земельного участка или земельных участков на кадастровом плане территории, срок действия которой не исте, - не показаны в связи с отсутствием.
7. В целях размещения объекта регионального значения, предполагается использование земель и территорий, на которых находятся поверхностные водные объекты, без образования земельных участков. Использование таких территорий осуществляется в соответствии с требованиями Водного Кодекса РФ, Положением о природном парке «Волго-Ахтубинская пойма».

ДПТ.41/21-ПМТ.04-1

Строительство водопропускных сооружений на территории Волго-Ахтубинской поймы в Среднеахтубинском муниципальном районе Волгоградской области

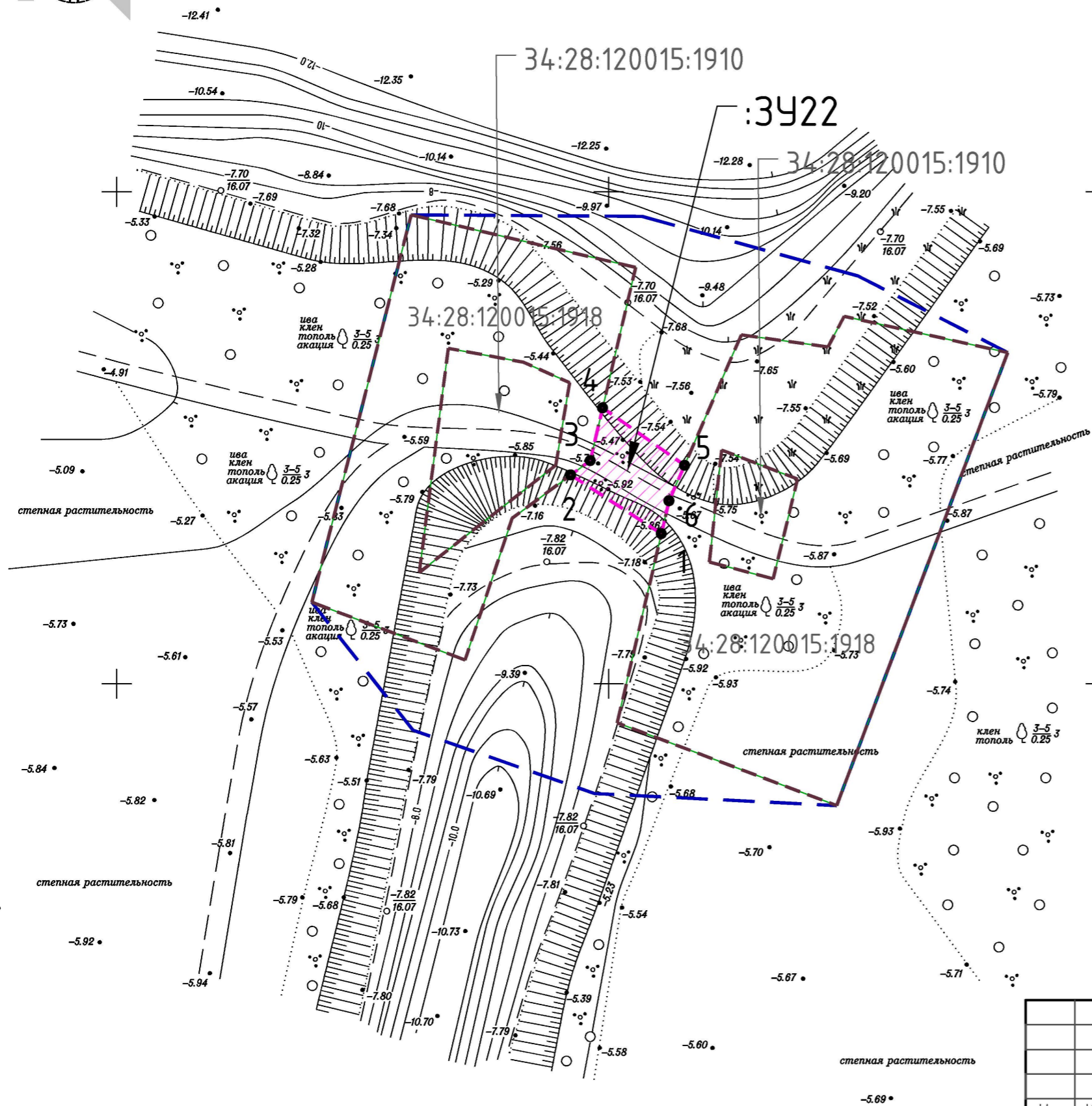
Изм.	Кол.	Лист	Подпись	Дата
ГАП		Злобов А.А.		2021
Разраб.		Злобов		2021
Н.контр		Злобов		2021

Проект межевания территории

Чертеж межевания территории,
М 1:500 (ВПС №77)

Стадия	Лист	Листов
П	19	30

ИНДИВИДУАЛЬНЫЙ ПРЕДПРИНИМАТЕЛЬ
ЗЛОБОВ А.А.



Условные обозначения:

- границы образуемых земельных участков
- границы земельных участков, образуемых из состава или путем раздела ранее учтенных в ЕГРН участков
- границы земельных участков, образуемых из состава земель государственного лесного фонда
- :341 - условные номера образуемых земельных участков
- 1 - характерные точки границ образуемых земельных участков
- границы планируемых элементов планировочной структуры (водопропускных сооружений)
- границы существующих элементов планировочной структуры (автомобильные дороги, проезды)
- границы ранее учтенных в ЕГРН земельных участков, используемых для размещения объекта

Примечания:

1. Проект межевания территории разработан на основе инженерно-геодезических изысканий, выполненных в 2020 году.
2. Система координат: МСК-34, зона 2
3. Красные линии не установлены; линии отступа от красных линий в целях определения мест допустимого размещения зданий, строений, сооружений - не устанавливаются.
4. Границы публичных сервитутов не показаны в связи с отсутствием.
5. Границы образуемых и (или) изменяемых земельных участков, условные номера образуемых земельных участков, в отношении которых предполагается их резервирование и (или) изъятие для государственных или муниципальных нужд - для ВПС№78 не показаны в связи с отсутствием.
6. Границы земельных участков, образование которых предусмотрено схемой расположения земельного участка или земельных участков на кадастровом плане территории, срок действия которой не исте, - не показаны в связи с отсутствием.
7. В целях размещения объекта регионального значения, предполагается использование земель и территорий, на которых находятся поверхностные водные объекты, без образования земельных участков. Использование таких территорий осуществляется в соответствии с требованиями Водного Кодекса РФ, Положением о природном парке «Волго-Ахтубинская пойма».

ДПТ.41/21-ПМТ.04-1

Строительство водопропускных сооружений на территории Волго-Ахтубинской поймы в Среднеахтубинском муниципальном районе Волгоградской области

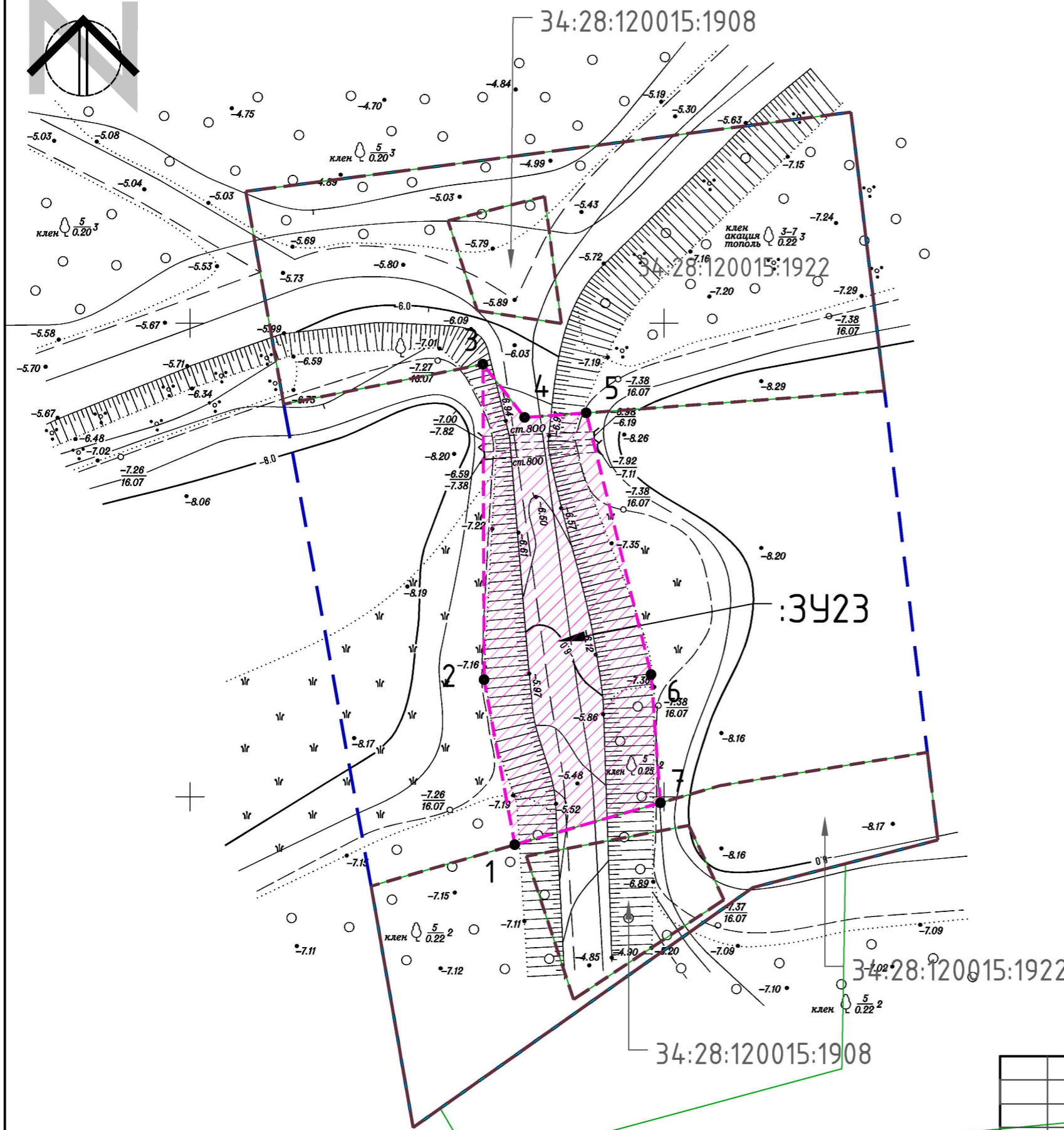
Изм.	Кол.	Лист	Подпись	Дата
ГАП		Злобов А.А.		2021
Разраб.		Злобов		2021
Н.контр		Злобов		2021

Проект межевания территории

Чертеж межевания территории, М 1:500 (ВПС №78)

Стадия	Лист	Листов
П	20	30

ИНДИВИДУАЛЬНЫЙ ПРЕДПРИНИМАТЕЛЬ
ЗЛОБОВ А.А.



X=477150.0000
Y=2193900.0000

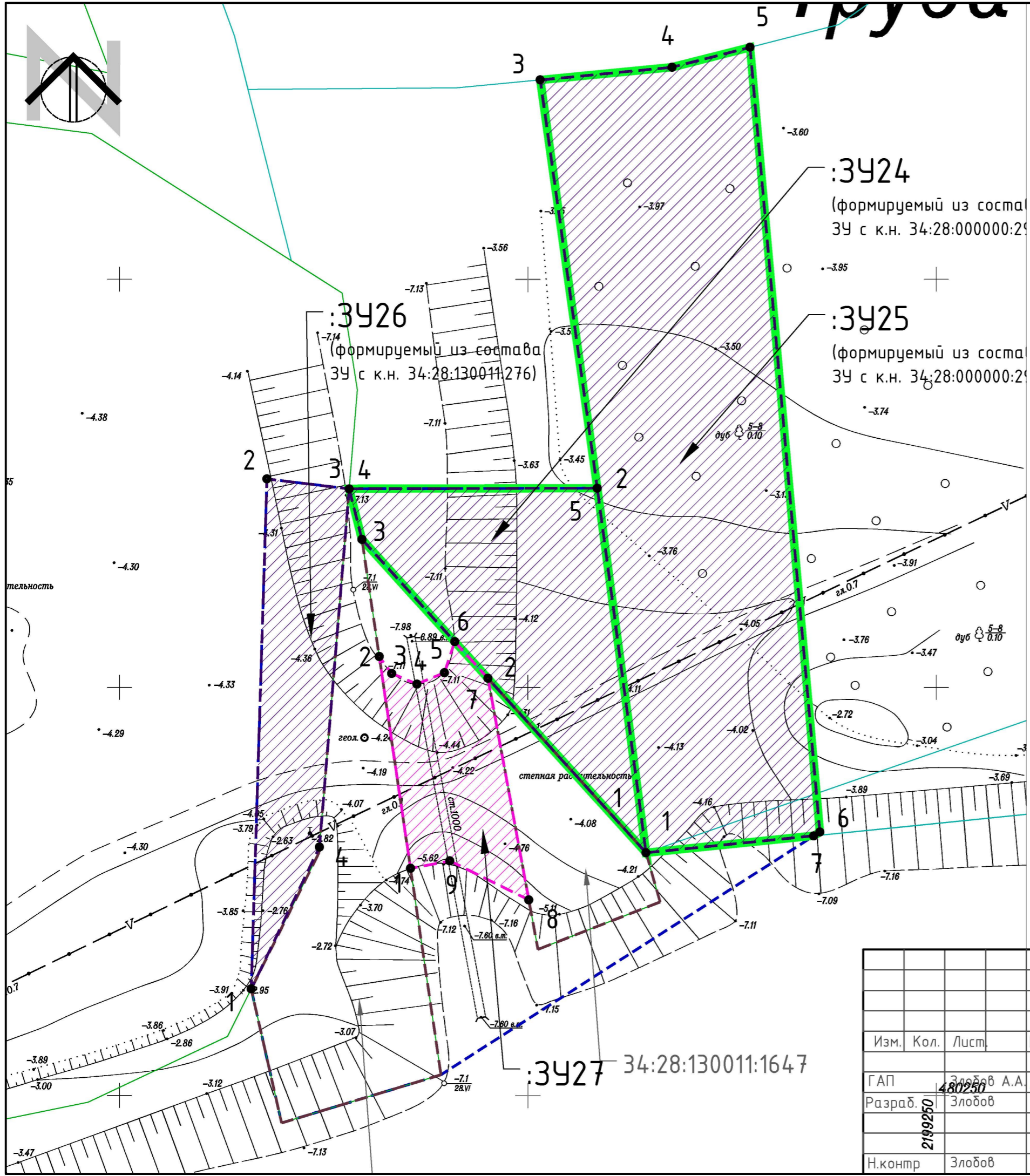
Условные обозначения:

- границы образуемых земельных участков
- границы земельных участков, образуемых из состава или путем раздела ранее учтенных в ЕГРН участков
- границы земельных участков, образуемых из состава земель государственного лесного фонда
- :341 - условные номера образуемых земельных участков
- 1 - характерные точки границ образуемых земельных участков
- границы планируемых элементов планировочной структуры (водопропускных сооружений)
- границы существующих элементов планировочной структуры (автомобильные дороги, проезды)
- границы ранее учтенных в ЕГРН земельных участков, используемых для размещения объекта

Примечания:

1. Проект межевания территории разработан на основе инженерно-геодезических изысканий, выполненных в 2020 году.
2. Система координат: МСК-34, зона 2
3. Красные линии не установлены; линии отступа от красных линий в целях определения мест допустимого размещения зданий, строений, сооружений - не устанавливаются.
4. Границы публичных сервитутов не показаны в связи с отсутствием.
5. Границы образуемых и (или) изменяемых земельных участков, условные номера образуемых земельных участков, в отношении которых предполагается их резервирование и (или) изъятие для государственных или муниципальных нужд - для ВПС№81 не показаны в связи с отсутствием.
6. Границы земельных участков, образование которых предусмотрено схемой расположения земельного участка или земельных участков на кадастровом плане территории, срок действия которой не исте, - не показаны в связи с отсутствием.
7. В целях размещения объекта регионального значения, предполагается использование земель и территорий, на которых находятся поверхностные водные объекты, без образования земельных участков. Использование таких территорий осуществляется в соответствии с требованиями Водного Кодекса РФ, Положением о природном парке «Волго-Ахтубинская пойма».

					ДПТ.41/21-ПМТ.04-1			
					Строительство водопропускных сооружений на территории Волго-Ахтубинской поймы в Среднеахтубинском муниципальном районе Волгоградской области			
Изм.	Кол.	Лист	Подпись	Дата	Проект межевания территории	Стадия	Лист	Листов
ГАП		Злобов А.А.		2021		П	21	30
Разраб.		Злобов		2021	Чертеж межевания территории, М 1:500 (ВПС №81)	ИНДИВИДУАЛЬНЫЙ ПРЕДПРИНИМАТЕЛЬ ЗЛОБОВ А.А.		
Н.контр		Злобов		2021		Формат А3		



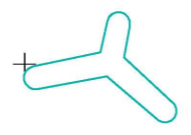
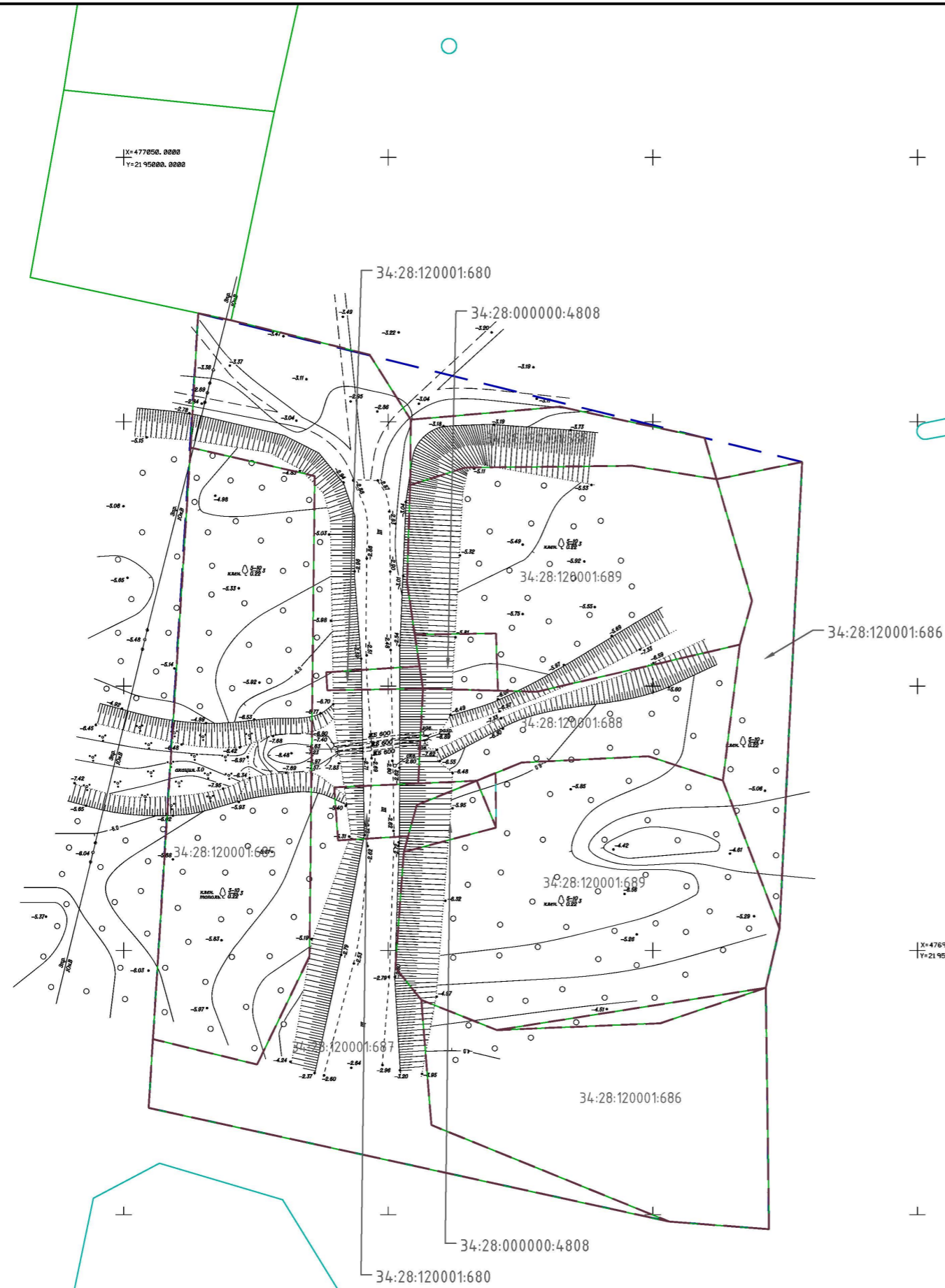
Условные обозначения:

- границы образуемых земельных участков
- границы земельных участков, образуемых из состава или путем раздела ранее учтенных в ЕГРН участков
- границы земельных участков, образуемых из состава земель государственного лесного фонда
- :3У1 - условные номера образуемых земельных участков
- 1 - характерные точки границ образуемых земельных участков
- границы планируемых элементов планировочной структуры (водопрпускных сооружений)
- границы существующих элементов планировочной структуры (автомобильные дороги, проезды)
- границы ранее учтенных в ЕГРН земельных участков, используемых для размещения объекта

Примечания:

1. Проект межевания территории разработан на основе инженерно-геодезических изысканий, выполненных в 2020 году.
2. Система координат: МСК-34, зона 2
3. Красные линии не установлены; линии отступа от красных линий в целях определения мест допустимого размещения зданий, строений, сооружений - не устанавливаются.
4. Границы публичных сервитутов не показаны в связи с отсутствием.
5. Границы образуемых и (или) изменяемых земельных участков, в отношении которых предполагаются их резервирование и (или) изъятие для государственных или муниципальных нужд, - для ВПС№81а совпадают с границами :3У26; условные номера образуемых земельных участков, в отношении которых предполагаются их резервирование и (или) изъятие для государственных или муниципальных нужд - :3У26.
6. Границы земельных участков, образование которых предусмотрено схемой расположения земельного участка или земельных участков на кадастровом плане территории, срок действия которой не исте, - не показаны в связи с отсутствием.
7. В целях размещения объекта регионального значения, предполагается использование земель и территорий, на которых находятся поверхностные водные объекты, без образования земельных участков. Использование таких территорий осуществляется в соответствии с требованиями Водного Кодекса РФ, Положением о природном парке «Волго-Ахтубинская пойма».

				ДПТ.41/21-ПМТ.04-1				
				Строительство водопрпускных сооружений на территории Волго-Ахтубинской поймы в Среднеахтубинском муниципальном районе Волгоградской области				
Изм.	Кол.	Лист	Подпись	Дата	Проект межевания территории	Стадия	Лист	Листов
ГАП	3199250	Злобов А.А.		2021		П	22	30
Разраб.	2199250	Злобов		2021	Чертеж межевания территории, М 1:500 (ВПС №81а)	ИНДИВИДУАЛЬНЫЙ ПРЕДПРИНИМАТЕЛЬ ЗЛОБОВ А.А.		
Н.контр		Злобов		2021		Формат А3		



X=476900.0000
Y=2195150.0000

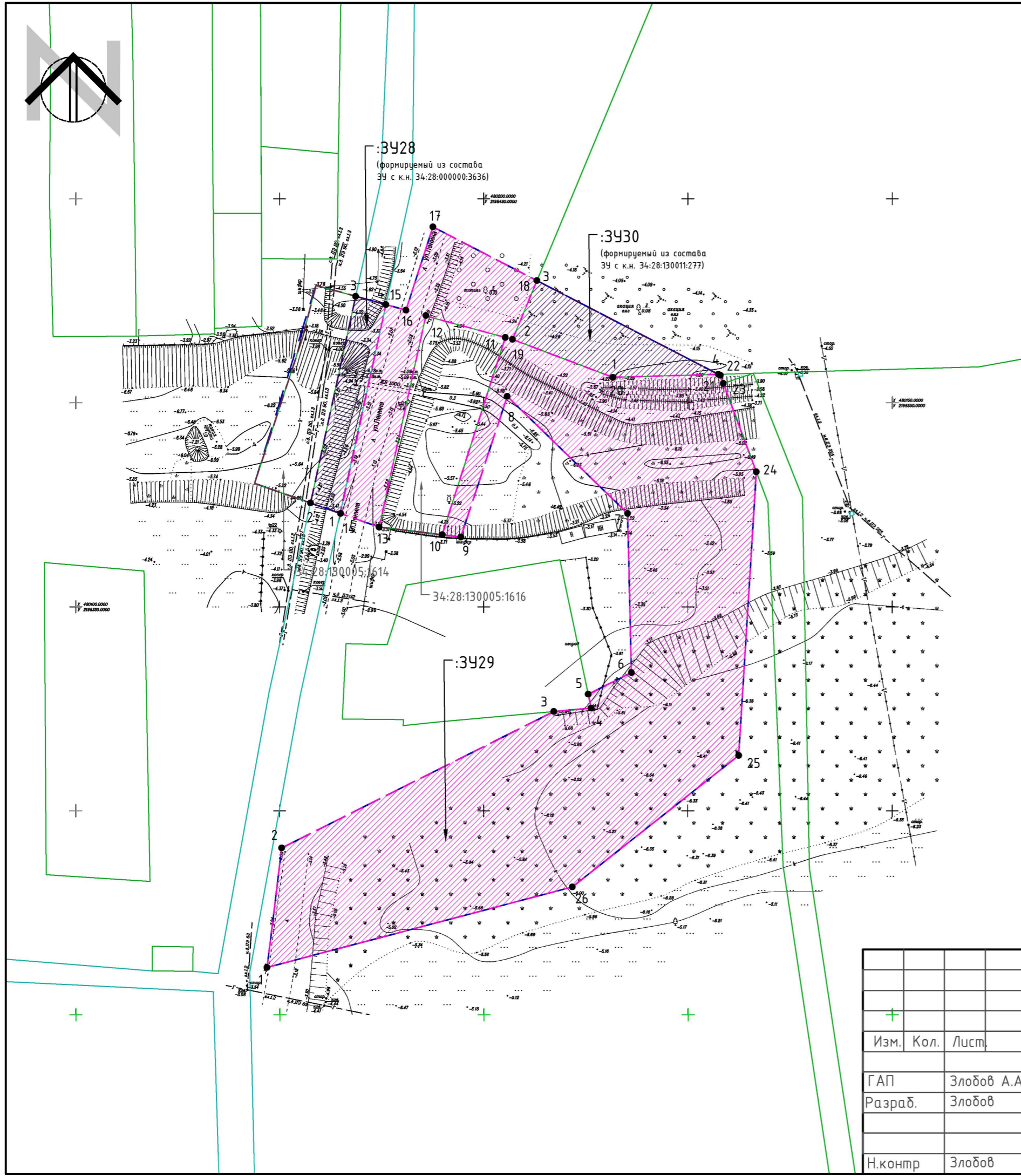
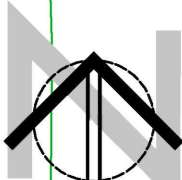
Условные обозначения:

- границы образуемых земельных участков
- границы земельных участков, образуемых из состава или путем раздела ранее учтенных в ЕГРН участков
- границы земельных участков, образуемых из состава земель государственного лесного фонда
- :3У1 - условные номера образуемых земельных участков
- характерные точки границ образуемых земельных участков
- границы планируемых элементов планировочной структуры (водопрпускных сооружений)
- границы существующих элементов планировочной структуры (автомобильные дороги, проезды)
- границы ранее учтенных в ЕГРН земельных участков, используемых для размещения объекта









Примечания:

1. Проект межевания территории разработан на основе инженерно-геодезических изысканий, выполненных в 2020 году.
2. Система координат: МСК-34, зона 2
3. Красные линии не установлены; линии отступа от красных линий в целях определения мест допустимого размещения зданий, строений, сооружений - не устанавливаются.
4. Границы публичных сервитутов не показаны в связи с отсутствием.
5. Границы образуемых и (или) изменяемых земельных участков, условные номера образуемых земельных участков, в отношении которых предполагается их резервирование и (или) изъятие для государственных или муниципальных нужд - для ВПС №82 не показаны в связи с отсутствием.
6. Границы земельных участков, образование которых предусмотрено схемой расположения земельного участка или земельных участков на кадастровом плане территории, срок действия которой не исте, - не показаны в связи с отсутствием.

					ДПТ.41/21-ПМТ.04-1		
					Строительство водопрпускных сооружений на территории Волго-Ахтубинской поймы в Среднеахтубинском муниципальном районе Волгоградской области		
Изм.	Кол.	Лист	Подпись	Дата	Проект межевания территории		
ГАП		Злобов А.А.		2021	П	23	30
Разраб.		Злобов		2021			
					Чертеж межевания территории, М 1:500 (ВПС №82)		
Н.контр		Злобов		2021	ИНДИВИДУАЛЬНЫЙ ПРЕДПРИНИМАТЕЛЬ ЗЛОБОВ А.А.		






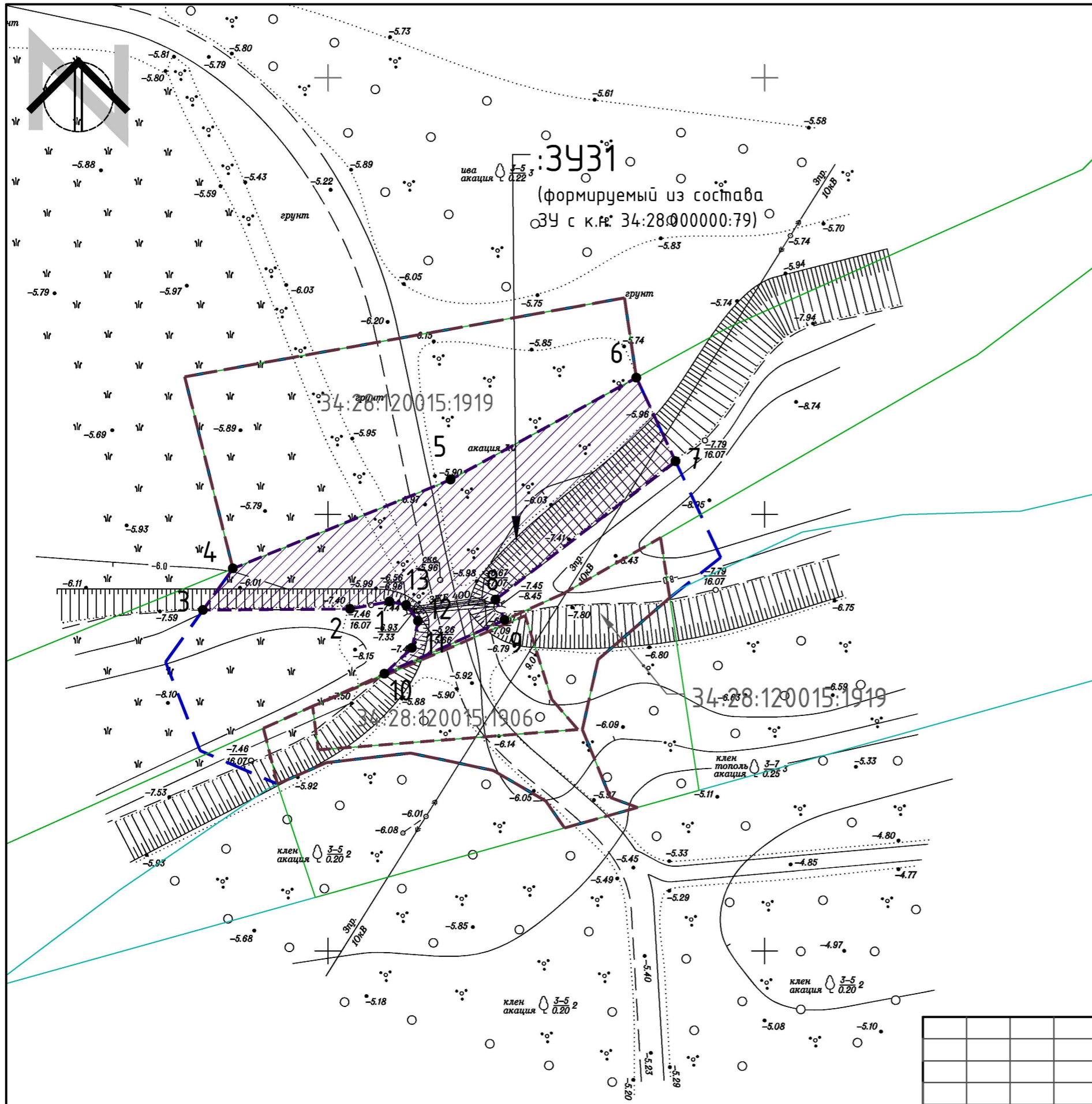
Условные обозначения:

-  - границы образуемых земельных участков
-  - границы земельных участков, образуемых из состава или путем раздела ранее учтенных в ЕГРН участков
-  - границы земельных участков, образуемых из состава земель государственного лесного фонда
-  - условные номера образуемых земельных участков
-  - характерные точки границ образуемых земельных участков
-  - границы планируемых элементов планировочной структуры (водопрпускных сооружений)
-  - границы существующих элементов планировочной структуры (автомобильные дороги, проезды)
-  - границы ранее учтенных в ЕГРН земельных участков, используемых для размещения объекта









Примечания:

1. Проект межевания территории разработан на основе инженерно-геодезических изысканий, выполненных в 2020 году.
2. Система координат: МСК-34, зона 2
3. Красные линии не установлены; линии отступа от красных линий в целях определения мест допустимого размещения зданий, строений, сооружений - не устанавливаются.
4. Границы публичных сервитутов не показаны в связи с отсутствием.
5. Границы образуемых и (или) изменяемых земельных участков, в отношении которых предполагается их резервирование и (или) изъятие для государственных или муниципальных нужд - для ВПС №85 совпадает с границами :3430; условные номера образуемых земельных участков, в отношении которых предполагается их резервирование и (или) изъятие для государственных или муниципальных нужд - :3430.
6. Границы земельных участков, образование которых предусмотрено схемой расположения земельного участка или земельных участков на кадастровом плане территории, срок действия которой не истек, - не показаны в связи с отсутствием.

					ДПТ.41/21-ПМТ.04-1			
					Строительство водопрпускных сооружений на территории Волго-Ахтубинской поймы в Среднеахтубинском муниципальном районе Волгоградской области			
Изм.	Кол.	Лист	Подпись	Дата	Проект межевания территории	Стадия	Лист	Листов
ГАП		Злобов А.А.		2021		П	24	30
Разраб.		Злобов		2021	Чертеж межевания территории, М 1:500 (ВПС №85)	ИНДИВИДУАЛЬНЫЙ ПРЕДПРИНИМАТЕЛЬ ЗЛОБОВ А.А.		
Н.контр		Злобов		2021		Формат А3		






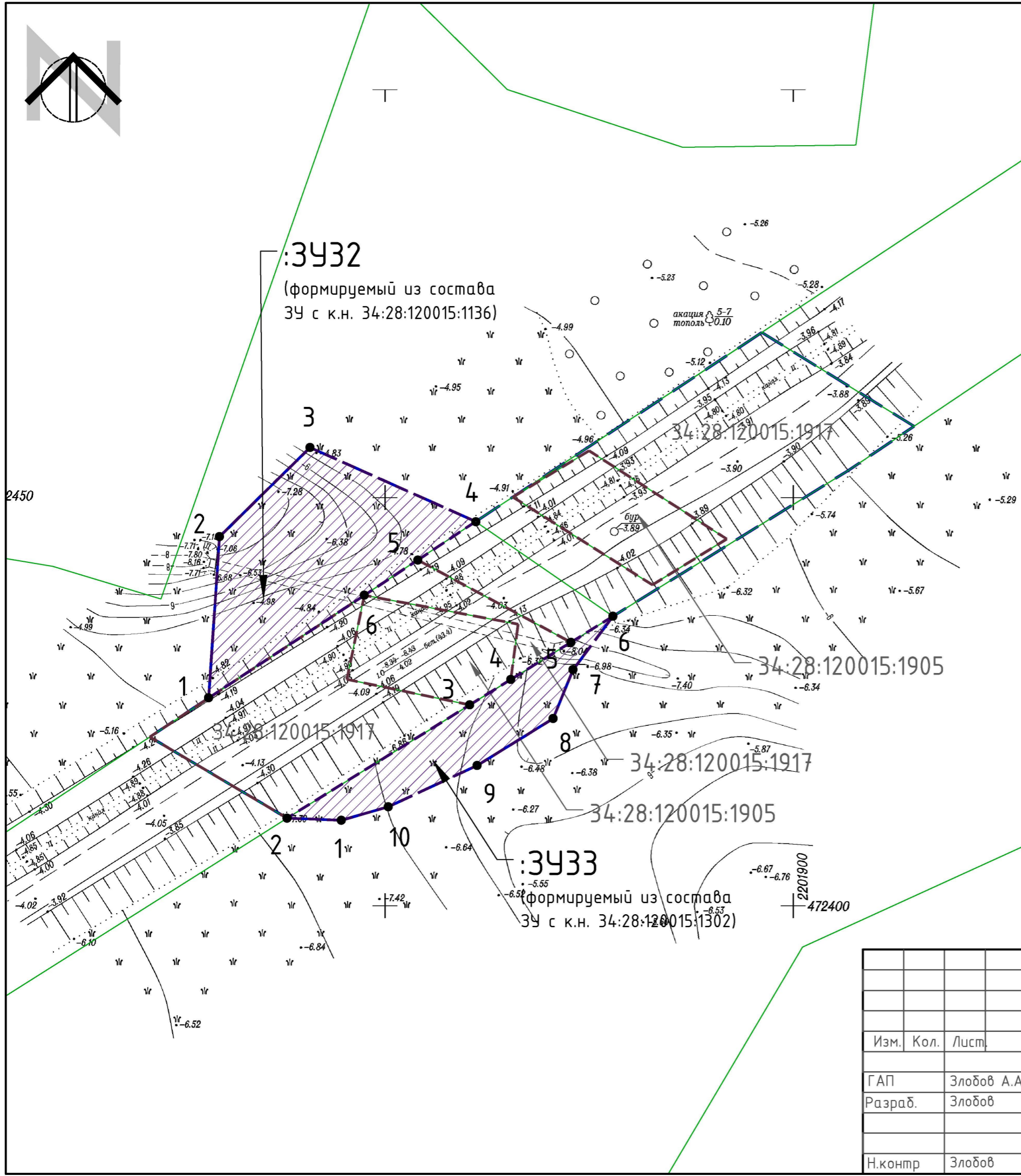
Условные обозначения:

-  - границы образуемых земельных участков
-  - границы земельных участков, образуемых из состава или путем раздела ранее учтенных в ЕГРН участков
-  - границы земельных участков, образуемых из состава земель государственного лесного фонда
-  - условные номера образуемых земельных участков
-  - характерные точки границ образуемых земельных участков
-  - границы планируемых элементов планировочной структуры (водопроектных сооружений)
-  - границы существующих элементов планировочной структуры (автомобильные дороги, проезды)
-  - границы ранее учтенных в ЕГРН земельных участков, используемых для размещения объекта

Примечания:

1. Проект межевания территории разработан на основе инженерно-геодезических изысканий, выполненных в 2020 году.
2. Система координат: МСК-34, зона 2
3. Красные линии не установлены; линии отступа от красных линий в целях определения мест допустимого размещения зданий, строений, сооружений - не устанавливаются.
4. Границы публичных сервитутов не показаны в связи с отсутствием.
5. Границы образуемых и (или) изменяемых земельных участков, условные номера образуемых земельных участков, в отношении которых предполагается их резервирование и (или) изъятие для государственных или муниципальных нужд - для ВПС №121 не показаны в связи с отсутствием.
6. Границы земельных участков, образование которых предусмотрено схемой расположения земельного участка или земельных участков на кадастровом плане территории, срок действия которой не исте, - не показаны в связи с отсутствием.
7. В целях размещения объекта регионального значения, предполагается использование земель и территорий, на которых находятся поверхностные водные объекты, без образования земельных участков. Использование таких территорий осуществляется в соответствии с требованиями Водного Кодекса РФ, Положением о природном парке «Волго-Ахтубинская пойма».

					ДПТ.41/21-ПМТ.04-1			
					Строительство водопроектных сооружений на территории Волго-Ахтубинской поймы в Среднеахтубинском муниципальном районе Волгоградской области			
Изм.	Кол.	Лист	Подпись	Дата	Проект межевания территории	Стадия	Лист	Листов
ГАП		Злобов А.А.		2021		П	25	30
Разраб.		Злобов		2021	Чертеж межевания территории, М 1:500 (ВПС №121)	ИНДИВИДУАЛЬНЫЙ ПРЕДПРИНИМАТЕЛЬ ЗЛОБОВ А.А.		
Н.контр		Злобов		2021		Формат А3		



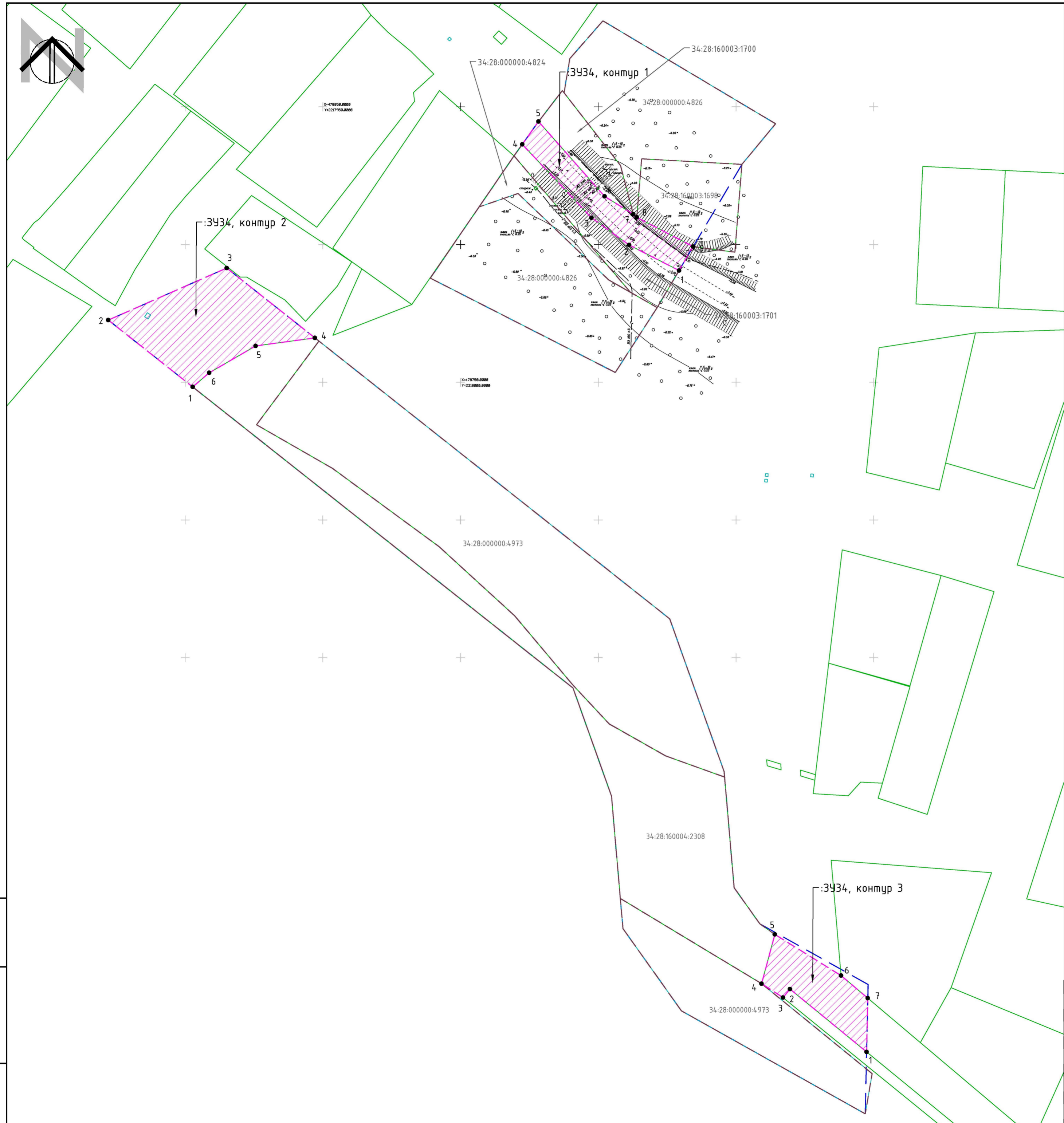
Условные обозначения:

- границы образуемых земельных участков
- границы земельных участков, образуемых из состава или путем раздела ранее учтенных в ЕГРН участков
- границы земельных участков, образуемых из состава земель государственного лесного фонда
- :3431 - условные номера образуемых земельных участков
- 1 - характерные точки границ образуемых земельных участков
- границы планируемых элементов планировочной структуры (водопронусных сооружений)
- границы существующих элементов планировочной структуры (автомобильные дороги, проезды)
- границы ранее учтенных в ЕГРН земельных участков, используемых для размещения объекта

Примечания:

1. Проект межевания территории разработан на основе инженерно-геодезических изысканий, выполненных в 2020 году.
2. Система координат: МСК-34, зона 2
3. Красные линии не установлены; линии отступа от красных линий в целях определения мест допустимого размещения зданий, строений, сооружений - не устанавливаются.
4. Границы публичных сервитутов не показаны в связи с отсутствием.
5. Границы образуемых и (или) изменяемых земельных участков, в отношении которых предполагаются их резервирование и (или) изъятие для государственных или муниципальных нужд - для ВПС №124 - совпадают с границами земельных участков, образуемых из состава или путем раздела ранее учтенных в ЕГРН участков; условные номера образуемых земельных участков, в отношении которых предполагаются их резервирование и (или) изъятие для государственных или муниципальных нужд - :3432, :3433.
6. Границы земельных участков, образование которых предусмотрено схемой расположения земельного участка или земельных участков на кадастровом плане территории, срок действия которой не исте, - не показаны в связи с отсутствием.
7. В целях размещения объекта регионального значения, предполагается использование земель и территорий, на которых находятся поверхностные водные объекты, без образования земельных участков. Использование таких территорий осуществляется в соответствии с требованиями Водного Кодекса РФ, Положением о природном парке «Волго-Ахтубинская пойма».

ДПТ.41/21-ПМТ.04-1				
Строительство водопронусных сооружений на территории Волго-Ахтубинской поймы в Среднеахтубинском муниципальном районе Волгоградской области				
Изм.	Кол.	Лист	Подпись	Дата
ГАП	Злобов А.А.			2021
Разраб.	Злобов			2021
Н.контр	Злобов			2021
Проект межевания территории			Стадия	Лист
Чертеж межевания территории, М 1:500 (ВПС №124)			П	26
			Листов	30
ИНДИВИДУАЛЬНЫЙ ПРЕДПРИНИМАТЕЛЬ ЗЛОБОВ А.А.				



Условные обозначения:

- границы образуемых земельных участков
- границы земельных участков, образуемых из состава или путем раздела ранее учтенных в ЕГРН участков
- границы земельных участков, образуемых из состава земель государственного лесного фонда
- условные номера образуемых земельных участков
- характерные точки границ образуемых земельных участков
- границы планируемых элементов планировочной структуры (водопрпускных сооружений)
- границы существующих элементов планировочной структуры (автомобильные дороги, проезды)
- границы ранее учтенных в ЕГРН земельных участков, используемых для размещения объекта

Примечания:

1. Проект межевания территории разработан на основе инженерно-геодезических изысканий, выполненных в 2020 году.
2. Система координат: МСК-34, зона 2
3. Красные линии не установлены; линии отступа от красных линий в целях определения мест допустимого размещения зданий, строений, сооружений - не устанавливаются.
4. Границы публичных сервитютов не показаны в связи с отсутствием.
5. Границы образуемых и (или) изменяемых земельных участков, условные номера образуемых земельных участков, в отношении которых предполагается их резервирование и (или) изъятие для государственных или муниципальных нужд - для ВПС №127 не показаны в связи с отсутствием.
6. Границы земельных участков, образование которых предусмотрено схемой расположения земельного участка или земельных участков на кадастровом плане территории, срок действия которой не истек, - не показаны в связи с отсутствием.

Инв. № подл.
Подп. и дата
Взам. инв. №

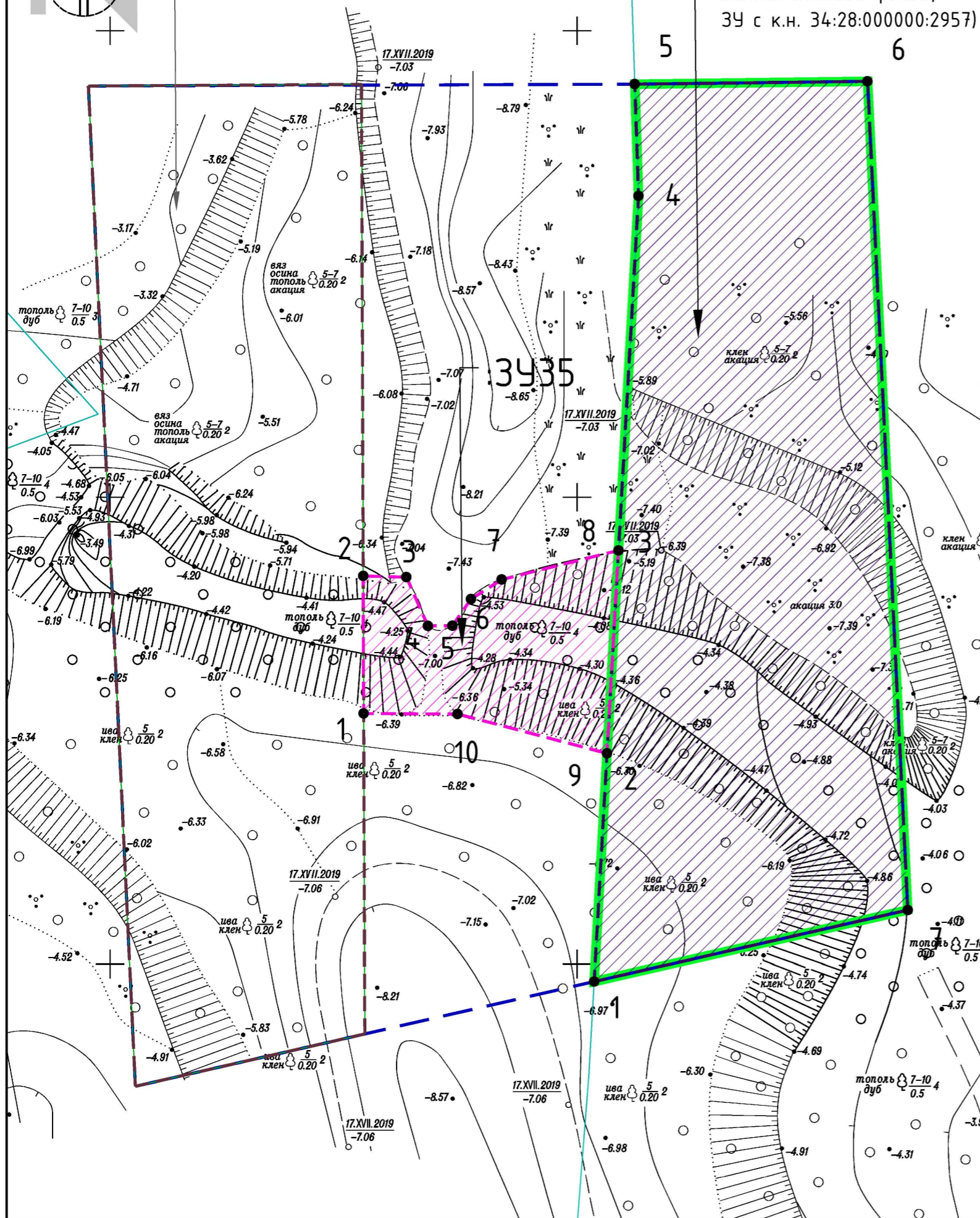
ДПТ.41/21-ПМТ.04-1					
Строительство водопрпускных сооружений на территории Волго-Ахтубинской поймы в Среднеахтубинском муниципальном районе Волгоградской области					
Изм.	Кол.	Лист	Подпись, Дата		
ГАП	Злобов А.А.		2021		
Разраб.	Злобов		2021		
Н.контр	Злобов		2021		
Проект межевания территории			Стадия	Лист	Листов
Чертеж межевания территории, М 1:1000 (ВПС №127)			П	27	30
ИНДИВИДУАЛЬНЫЙ ПРЕДПРИИМАТЕЛЬ ЗЛОБОВ А.А.					



34:28:130011:1644

:3436

(формируемый из состава земель лесного фонда, ЗУ с к.н. 34:28:000000:2957)



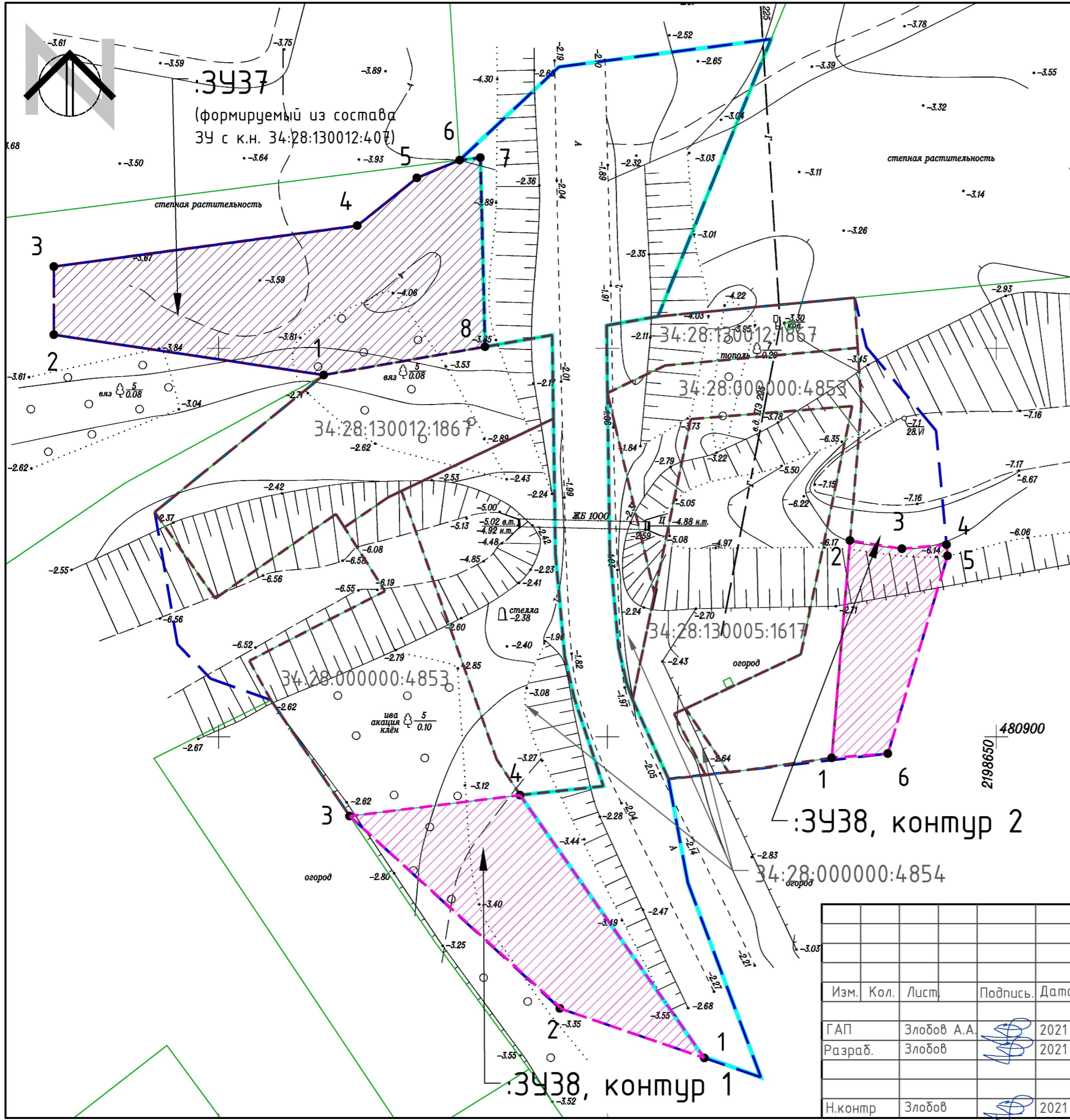
Условные обозначения:

- границы образуемых земельных участков
- границы земельных участков, образуемых из состава или путем раздела ранее учтенных в ЕГРН участков
- границы земельных участков, образуемых из состава земель государственного лесного фонда
- условные номера образуемых земельных участков
- характерные точки границ образуемых земельных участков
- границы планируемых элементов планировочной структуры (водопронусных сооружений)
- границы существующих элементов планировочной структуры (автомобильные дороги, проезды)
- границы ранее учтенных в ЕГРН земельных участков, используемых для размещения объекта

Примечания:

1. Проект межевания территории разработан на основе инженерно-геодезических изысканий, выполненных в 2020 году.
2. Система координат: МСК-34, зона 2
3. Красные линии не установлены; линии отступа от красных линий в целях определения мест допустимого размещения зданий, строений, сооружений - не устанавливаются.
4. Границы публичных сервитутов не показаны в связи с отсутствием.
5. Границы образуемых и (или) изменяемых земельных участков, условные номера образуемых земельных участков, в отношении которых предполагается их резервирование и (или) изъятие для государственных или муниципальных нужд - для ВПС №148 не показаны в связи с отсутствием.
6. Границы земельных участков, образование которых предусмотрено схемой расположения земельного участка или земельных участков на кадастровом плане территории, срок действия которой не исте, - не показаны в связи с отсутствием.
7. В целях размещения объекта регионального значения, предполагается использование земель и территорий, на которых находятся поверхностные водные объекты, без образования земельных участков. Использование таких территорий осуществляется в соответствии с требованиями Водного Кодекса РФ, Положением о природном парке «Волго-Ахтубинская пойма».

				ДПТ.41/21-ПМТ.04-1		
				Строительство водопронусных сооружений на территории Волго-Ахтубинской поймы в Среднеахтубинском муниципальном районе Волгоградской области		
Изм.	Кол.	Лист	Подпись	Дата		
ГАП		Злобов А.А.		2021	Стадия	Лист
Разраб.		Злобов		2021	П	28
					Листов	30
Н.контр		Злобов		2021	Чертеж межевания территории, М 1:500 (ВПС №148)	
					ИНДИВИДУАЛЬНЫЙ ПРЕДПРИНИМАТЕЛЬ ЗЛОБОВ А.А.	



Условные обозначения:

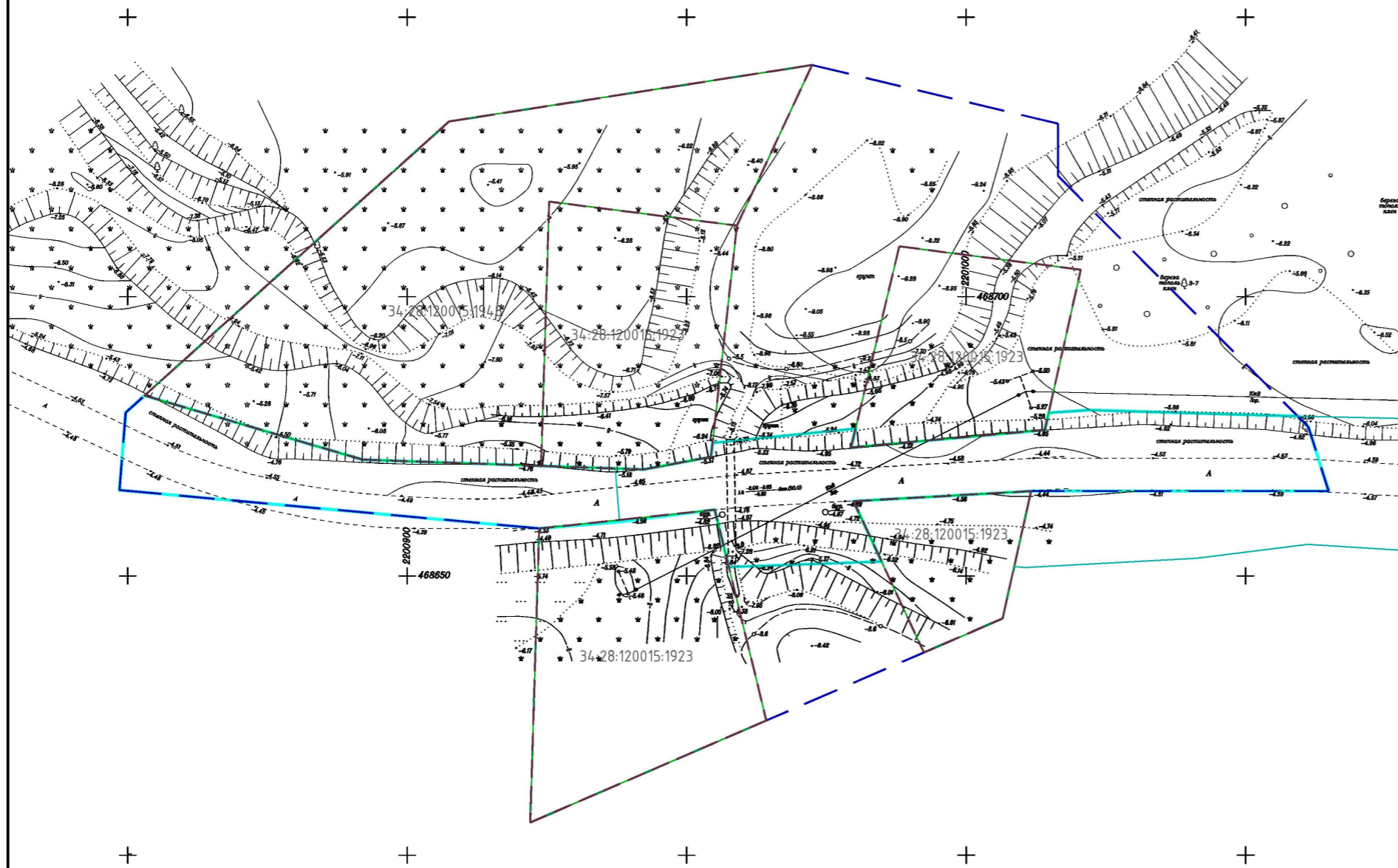
- границы образуемых земельных участков
- границы земельных участков, образуемых из состава или путем раздела ранее учтенных в ЕГРН участков
- границы земельных участков, образуемых из состава земель государственного лесного фонда
- :3У1 - условные номера образуемых земельных участков
- 1 - характерные точки границ образуемых земельных участков
- границы планируемых элементов планировочной структуры (водопрпускных сооружений)
- границы существующих элементов планировочной структуры (автомобильные дороги, проезды)
- границы ранее учтенных в ЕГРН земельных участков, используемых для размещения объекта
- границы публичных сервитутов, подлежащих установлению в соответствии с законодательством Российской Федерации

Примечания:

1. Проект межевания территории разработан на основе инженерно-геодезических изысканий, выполненных в 2020 году.
2. Система координат: МСК-34, зона 2
3. Красные линии не установлены; линии отступа от красных линий в целях определения мест допустимого размещения зданий, строений, сооружений - не устанавливаются.
4. Границы публичных сервитутов не показаны в связи с отсутствием.
5. Границы образуемых и (или) изменяемых земельных участков, условные номера образуемых земельных участков, в отношении которых предполагается их резервирование и (или) изъятие для государственных или муниципальных нужд - для ВПС №151 совпадают с границами :3У37.
6. Границы земельных участков, образование которых предусмотрено схемой расположения земельного участка или земельных участков на кадастровом плане территории, срок действия которой не исте, - не показаны в связи с отсутствием.
7. В целях размещения объекта регионального значения, предполагается использование земель и территорий, на которых находятся поверхностные водные объекты, без образования земельных участков. Использование таких территорий осуществляется в соответствии с требованиями Водного Кодекса РФ, Положением о природном парке «Волго-Ахтубинская пойма».

Изм.	Кол.	Лист	Подпись	Дата
ГАП		Злобов А.А.		2021
Разраб.		Злобов		2021
Н.контр		Злобов		2021

ДПТ.41/21-ПМТ.04-1			
Строительство водопрпускных сооружений на территории Волго-Ахтубинской поймы в Среднеахтубинском муниципальном районе Волгоградской области			
Проект межевания территории	Стадия	Лист	Листов
	П	29	30
Чертеж межевания территории, М 1:500 (ВПС №151)		ИНДИВИДУАЛЬНЫЙ ПРЕДПРИНИМАТЕЛЬ ЗЛОБОВ А.А.	



Условные обозначения:

- границы образуемых земельных участков
- границы земельных участков, образуемых из состава или путем раздела ранее учтенных в ЕГРН участков
- границы земельных участков, образуемых из состава земель государственного лесного фонда
- :3У1 - условные номера образуемых земельных участков
- 1 - характерные точки границ образуемых земельных участков
- границы планируемых элементов планировочной структуры (водопрпускных сооружений)
- границы существующих элементов планировочной структуры (автомобильные дороги, проезды)
- границы ранее учтенных в ЕГРН земельных участков, используемых для размещения объекта
- границы публичных сервитутов, подлежащих установлению в соответствии с законодательством Российской Федерации

Примечания:

1. Проект межевания территории разработан на основе инженерно-геодезических изысканий, выполненных в 2020 году.
2. Система координат: МСК-34, зона 2
3. Красные линии не установлены; линии отступа от красных линий в целях определения мест допустимого размещения зданий, строений, сооружений - не устанавливаются.
4. Границы публичных сервитутов не показаны в связи с отсутствием.
5. Границы образуемых и (или) изменяемых земельных участков, условные номера образуемых земельных участков, в отношении которых предполагается их резервирование и (или) изъятие для государственных или муниципальных нужд - для ВПС №152 не показаны в связи с отсутствием.
6. Границы земельных участков, образование которых предусмотрено схемой расположения земельного участка или земельных участков на кадастровом плане территории, срок действия которой не истек, - не показаны в связи с отсутствием.
7. В целях размещения объекта регионального значения, предполагается использование земель и территорий, на которых находятся поверхностные водные объекты, без образования земельных участков. Использование таких территорий осуществляется в соответствии с требованиями Водного Кодекса РФ, Положением о природном парке «Волго-Ахтубинская пойма».

					ДПТ.41/21-ПМТ.04-1			
					Строительство водопрпускных сооружений на территории Волго-Ахтубинской поймы в Среднеахтубинском муниципальном районе Волгоградской области			
Изм.	Кол.	Лист	Подпись	Дата	Проект межевания территории	Стадия	Лист	Листов
ГАП		Злобов А.А.		2021		П	30	30
Разраб.		Злобов		2021	Чертеж межевания территории, М 1:500 (ВПС №152)	ИНДИВИДУАЛЬНЫЙ ПРЕДПРИНИМАТЕЛЬ ЗЛОБОВ А.А.		
Н.контр		Злобов		2021				

ИНДИВИДУАЛЬНЫЙ ПРЕДПРИНИМАТЕЛЬ
ЗЛОБОВ АНДРЕЙ АНДРЕЕВИЧ

Объект:


Строительство водопропускных сооружений на территории
Волго-Ахтубинской поймы в Среднеахтубинском
муниципальном районе Волгоградской области

ПРОЕКТ МЕЖЕВАНИЯ ТЕРРИТОРИИ

Раздел 2. Текстовая часть

ДПТ.41/21-ПМТ.Р2_04.ПЗ

Главный архитектор проекта



Злобов А.А.

2021 г

Перв. примен.

Справ. №

Состав проекта планировки территории

Обозначение	Наименование	№№		
		части проекта	тома	Графического материала
ДПТ.41/21-ПМТ.Р1_04	Раздел 1. Проект межевания территории. Графическая часть	1	1	
ДПТ.41/21-ПМТ.Р1_04 -1	Чертеж межевания территории. М 1:500			1
ДПТ.41/21-ПМТ.Р2_04.ПЗ	Раздел 2. Проект межевания территории. Текстовая часть	2	2	
ДПТ.41/21-ПМТ.Р2_04.ПЗ	Проект межевания территории. Текстовая часть			
ДПТ.41/21-ПМТ.Р3_М0	Раздел 3. Материалы по обоснованию проекта межевания территории. Графическая часть	3	3	
ДПТ.41/21-ПМТ.Р3_М0-1	Схема существующего использования и границ зон с особыми условиями использования территории, М 1:500			1
ДПТ.41/21-ПМТ.Р4_М0.ПЗ	Раздел 4. Материалы по обоснованию проекта межевания и территории. Пояснительная записка.	4	4	
ДПТ.41/21-ПМТ.Р4_М0.ПЗ	Материалы по обоснованию проекта межевания территории. Пояснительная записка.			

Подп. и дата

Инв. № дубл.

Взам. инв. №

Подп. и дата

Инв. № подл.

ДПТ.41/21-ПМТ.Р2_04.ПЗ

Нач.маст. Злобов А.А.

Состав проекта

Лит.

Лист


Листов

Разраб. Злобов

ИП Злобов А.А.

Документация по планировке территории подготовлена в соответствии с заданием на подготовку документации по планировке территории, документами территориального планирования, лесохозяйственным регламентом, положением об особо охраняемой природной территории, в соответствии с программами комплексного развития систем коммунальной инфраструктуры, программами комплексного развития транспортной инфраструктуры, программами комплексного развития социальной инфраструктуры, нормативами градостроительного проектирования, комплексными схемами организации дорожного движения, требованиями по обеспечению эффективности организации дорожного движения, указанными в части 1 статьи 11 Федерального закона "Об организации дорожного движения в Российской Федерации и о внесении изменений в отдельные законодательные акты Российской Федерации", требованиями технических регламентов, сводов правил с учетом материалов и результатов инженерных изысканий, границ территорий объектов культурного наследия, включенных в единый государственный реестр объектов культурного наследия (памятников истории и культуры) народов Российской Федерации, границ территорий выявленных объектов культурного наследия, границ зон с особыми условиями использования территорий.

ГАП



Злобов А.А.

Инв.№ подл.	Подп. и дата				
	Инв.№ дубл.				
Взам. инв. №	Подп. и дата				
	Инв.№ дубл.				
Изм	Колуч	Лист	№ док	Подпись	Дата
					Лист

1. Перечень образуемых земельных участков

Проектом межевания территории предусмотрено образование тридцати восьми земельных участков – для размещения объекта регионального значения: «Строительство водопропускных сооружений на территории Волго-Ахтубинской поймы в Среднеахтубинском муниципальном районе Волгоградской области».

Сведения об образуемых и изменяемых земельных участках, их частях, в том числе сведения о возможных способах их образования, видах разрешенного использования земельных участков указаны в Таблице 1.

Таблица 1. Сведения об образуемых земельных участках

Кадастровый номер квартала	Условный номер образуемого земельного участка	Номера характерных точек образуемых земельных участков	Местоположение земельного участка	Площадь образуемого земельного участка, кв.м.	Сведения об отнесении (неотнесении) образуемых земельных участков к территории общего пользования	Вид разрешенного использования образуемых земельных участков, предназначенных для размещения линейных объектов	Способы образования земельных участков	Целевое назначение лесов, вид (виды) разрешенного использования лесного участка, количественные и качественные характеристики лесного участка, сведения о нахождении лесного участка в границах особо защитных участков лесов	Условные номера образуемых земельных участков, кадастровые номера или иные ранее присвоенные государственные учетные номера существующих земельных участков, в отношении которых предполагается их резервирование и (или) изъятие для государственных или муниципальных нужд	Практический владелец	Категория земель образуемого земельного участка
1	2	3	4	5	6	7	8	9	10	11	12
34:28:120015	:ЗУ1	1-4, 1-6	Клетское сельское поселение Среднеахтубинского муниципального района Волгоградской области, х. Щучий	438,0	не относится к ТОП	Гидротехнические сооружения (код 11.3)	Образование из земель, находящихся в государственной собственности, постановка на учет в ЕГРН.	Не установлены	Не установлены	Не установлен	Земли населенных пунктов
34:28:120015	:ЗУ2	1-4	Клетское сельское поселение Среднеахтубинского муниципального района Волгоградской области	485,6	не относится к ТОП	Гидротехнические сооружения (код 11.3)	Образование из земель, находящихся в государственной собственности, постановка на учет	Не установлены	Не установлены	Не установлен	Земли особо охраняемых территорий

Кадастровый номер квартала	Условный номер образуемого земельного участка	Номера характерных точек образуемых земельных участков	Местоположение земельного участка	Площадь образуемого земельного участка, кв.м.	Сведения об отнесении (неотнесении) образуемых земельных участков к территории общего пользования	Вид разрешенного использования образуемых земельных участков, предназначенных для размещения линейных объектов	Способы образования земельных участков	Целевое назначение лесов, вид (виды) разрешенного использования лесного участка, количественные и качественные характеристики лесного участка, сведения о нахождении лесного участка в границах особо защитных участков лесов	Условные номера образуемых земельных участков, кадастровые номера или иные ранее присвоенные государственные учетные номера существующих земельных участков, в отношении которых предполагается их резервирование и (или) изъятие для государственных или муниципальных нужд	Правообладатель	Категория земель образуемого земельного участка
1	2	3	4	5	6	7	8	9	10	11	12
			области				в ЕГРН.				
34:28:120015	:ЗУ3	1-23	Клетское сельское поселение Среднеахтубинского муниципального района Волгоградской области	1253,3	не относится к ТОП	Гидротехнические сооружения (код 11.3)	Образование путем раздела ЗУ с к.н. 34:28:120015:394, постановка на учет в ЕГРН. Изъятие для государственных нужд с последующим переводом из категории земель сельскохозяйственного назначения в земли особо охраняемых территорий (в связи с выполнением международных обязательств).	Не установлены	Не установлены	Частная собственность	Земли особо охраняемых территорий
34:28:140014	:ЗУ4	1-8	Куйбышевское сельское поселение Среднеахтубинского муниципального района Волгоградской	871,3	не относится к ТОП	Гидротехнические сооружения (код 11.3)	Образование путем раздела ЗУ с к.н. 34:28:000000:79 после уточнения границ ЗУ с к.н.	Не установлены	Не установлены	Волгоградская область	Земли водного фонда

Кадастровый номер квартала	Условный номер образуемого земельного участка	Номера характерных точек образуемых земельных участков	Местоположение земельного участка	Площадь образуемого земельного участка, кв.м.	Сведения об отнесении (неотнесении) образуемых земельных участков к территории общего пользования	Вид разрешенного использования образуемых земельных участков, предназначенных для размещения линейных объектов	Способы образования земельных участков	Целевое назначение лесов, вид (виды) разрешенного использования лесного участка, количественные и качественные характеристики лесного участка, сведения о нахождении лесного участка в границах особо защитных участков лесов	Условные номера образуемых земельных участков, кадастровые номера или иные ранее присвоенные государственные учетные номера существующих земельных участков, в отношении которых предполагается их резервирование и (или) изъятие для государственных или муниципальных нужд	Правообладатель	Категория земель образуемого земельного участка
1	2	3	4	5	6	7	8	9	10	11	12
			области				34:28:140014:127, постановка на учет в ЕГРН.				
34:28:000000	:3У5	1-13	Куйбышевское сельское поселение Среднеахтубинского муниципального района Волгоградской области	9135,0	не относится к ТОП	Гидротехнические сооружения (код 11.3)	Образование путем уточнения контура ЗУ с к.н. 34:28:000000:4831, постановка на учет в ЕГРН.	Категория лесов: защитные леса (леса, расположенные в лесопарковой зоне). Характеристики – см. таб. 2-4	Не установлены	Российская Федерация	Земли лесного фонда
34:28:120015	:3У6	1-4	Клетское сельское поселение Среднеахтубинского муниципального района Волгоградской области	198,0	не относится к ТОП	Гидротехнические сооружения (код 11.3)	Образование путем раздела ЗУ с к.н. 34:28:120015:480 постановка на учет в ЕГРН. Изъятие для государственных нужд с последующим переводом из категории земель сельскохозяйственного назначения в земли особо охраняемых территорий (в связи	Не установлены	:3У6 (образуемый путем раздела 34:28:120015:480)	Частная собственность	Земли особо охраняемых территорий

Кадастровый номер квартала	Условный номер образуемого земельного участка	Номера характерных точек образуемых земельных участков	Местоположение земельного участка	Площадь образуемого земельного участка, кв.м.	Сведения об отнесении (неотнесении) образуемых земельных участков к территории общего пользования	Вид разрешенного использования образуемых земельных участков, предназначенных для размещения линейных объектов	Способы образования земельных участков	Целевое назначение лесов, вид (виды) разрешенного использования лесного участка, количественные и качественные характеристики лесного участка, сведения о нахождении лесного участка в границах особо защитных участков лесов	Условные номера образуемых земельных участков, кадастровые номера или иные ранее присвоенные государственные учетные номера существующих земельных участков, в отношении которых предполагается их резервирование и (или) изъятие для государственных или муниципальных нужд	Правообладатель	Категория земель образуемого земельного участка
1	2	3	4	5	6	7	8	9	10	11	12
							с выполнением международных обязательств).				
34:28:130011	:347	1-11	Фрунзенское сельское поселение Среднеахтубинского муниципального района Волгоградской области	1473,2	не относится к ТОП	Гидротехнические сооружения (код 11.3)	Образование из земель, находящихся в государственной собственности, постановка на учет в ЕГРН.	Не установлены	Не установлены	Не установлен	Земли особо охраняемых территорий
34:28:000000	:348	1-7	городское поселение г. Краснослободск Среднеахтубинского муниципального района Волгоградской области	2500,0	не относится к ТОП	Гидротехнические сооружения (код 11.3)	Образование из состава ЗУ с к.н. 34:28:000000:2957, постановка на учет в ЕГРН.	Категория лесов: защитные леса (леса, расположенные в лесопарковой зоне). Характеристики – см. таб. 2-4	Не установлены	Российская Федерация	Земли лесного фонда
34:28:000000	:349	1-8	городское поселение г. Краснослободск Среднеахтубинского муниципального района Волгоградской области	5900,0	не относится к ТОП	Гидротехнические сооружения (код 11.3)	Образование из состава ЗУ с к.н. 34:28:000000:2957, постановка на учет в ЕГРН.	Категория лесов: защитные леса (леса, расположенные в лесопарковой зоне). Характеристики – см. таб. 2-4	Не установлены	Российская Федерация	Земли лесного фонда
34:28:000000	:3410	1-17	городское поселение г.	4614,0	не относится	Гидротехнические	Образование из	Категория лесов:	Не установлены	Российская	Земли лесного

Кадастровый номер квартала	Условный номер образуемого земельного участка	Номера характерных точек образуемых земельных участков	Местоположение земельного участка	Площадь образуемого земельного участка, кв.м.	Сведения об отнесении (неотнесении) образуемых земельных участков к территории общего пользования	Вид разрешенного использования образуемых земельных участков, предназначенных для размещения линейных объектов	Способы образования земельных участков	Целевое назначение лесов, вид (виды) разрешенного использования лесного участка, количественные и качественные характеристики лесного участка, сведения о нахождении лесного участка в границах особо защитных участков лесов	Условные номера образуемых земельных участков, кадастровые номера или иные ранее присвоенные государственные учетные номера существующих земельных участков, в отношении которых предполагается их резервирование и (или) изъятие для государственных или муниципальных нужд	Правообладатель	Категория земель образуемого земельного участка
1	2	3	4	5	6	7	8	9	10	11	12
			Краснослободск Среднеахтудинского муниципального района Волгоградской области		к ТОП	ские сооружения (код 11.3)	состава ЗУ с к.н. 34:28:000000:2957, постановка на учет в ЕГРН.	защитные леса (леса, расположенные в лесопарковой зоне). Характеристики – см. таб. 2-4		Федерация	фонда
34:28:130011	:ЗУ11	1-8	Фрунзенское сельское поселение Среднеахтудинского муниципального района Волгоградской области	484,0	не относится к ТОП	Гидротехнические сооружения (код 11.3)	Образование из земель, находящихся в государственной собственности, постановка на учет в ЕГРН.	Не установлены	Не установлены	Не установлен	Земли промышленности, энергетики, транспорта, связи, радиовещания, телевидения, информатики, земель для обеспечения космической деятельности, земель обороны, безопасности и земель иного специального назначения
34:13:280011	:ЗУ12	1-4	Фрунзенское сельское поселение	76,1	не относится к ТОП	Гидротехнические	Образование путем раздела ЗУ с к.н.	Не установлены	:ЗУ12 (образуемый путем раздела 34:28:130011:681)	Частная собственность	Земли промышленности,

Кадастровый номер квартала	Условный номер образуемого земельного участка	Номера характерных точек образуемых земельных участков	Местоположение земельного участка	Площадь образуемого земельного участка, кв.м.	Сведения об отнесении (неотнесении) образуемых земельных участков к территории общего пользования	Вид разрешенного использования образуемых земельных участков, предназначенных для размещения линейных объектов	Способы образования земельных участков	Целевое назначение лесов, вид (виды) разрешенного использования лесного участка, количественные и качественные характеристики лесного участка, сведения о нахождении лесного участка в границах особо защитных участков лесов	Условные номера образуемых земельных участков, кадастровые номера или иные ранее присвоенные государственные учетные номера существующих земельных участков, в отношении которых предполагается их резервирование и (или) изъятие для государственных или муниципальных нужд	Правообладатель	Категория земель образуемого земельного участка
1	2	3	4	5	6	7	8	9	10	11	12
			Среднеахтубинского муниципального района Волгоградской области			сооружения (код 11.3)	34:28:130011:681 постановка на учет в ЕГРН. Изъятие для государственных нужд с последующим переводом из категории земель сельскохозяйственного назначения в земли промышленности... (в связи с выполнением международных обязательств).				энергетики, транспорта, связи, радиовещания, телевидения, информатики, земель для обеспечения коммунальной деятельности, земель обороны, безопасности и земель иного специального назначения
34:28:140014	:ЗУ13	1-5	Куйбышевское сельское поселение Среднеахтубинского муниципального района Волгоградской области	90,6	не относится к ТОП	Гидротехнические сооружения (код 11.3)	Образование из земель, находящихся в государственной собственности, постановка на учет в ЕГРН.	Не установлены	Не установлены	Не установлен	Земли особо охраняемых территорий
34:28:140014	:ЗУ14	1-4	Фрунзенское сельское поселение Среднеахтубинского	684,0	не относится к ТОП	Гидротехнические сооружения	Образование из земель, находящихся в государственной	Не установлены	Не установлены	Не установлен	Земли особо охраняемых территорий

Кадастровый номер квартала	Условный номер образуемого земельного участка	Номера характерных точек образуемых земельных участков	Местоположение земельного участка	Площадь образуемого земельного участка, кв.м.	Сведения об отнесении (неотнесении) образуемых земельных участков к территории общего пользования	Вид разрешенного использования образуемых земельных участков, предназначенных для размещения линейных объектов	Способы образования земельных участков	Целевое назначение лесов, вид (виды) разрешенного использования лесного участка, количественные и качественные характеристики лесного участка, сведения о нахождении лесного участка в границах особо защитных участков лесов	Условные номера образуемых земельных участков, кадастровые номера или иные ранее присвоенные государственные учетные номера существующих земельных участков, в отношении которых предполагается их резервирование и (или) изъятие для государственных или муниципальных нужд	Правообладатель	Категория земель образуемого земельного участка
1	2	3	4	5	6	7	8	9	10	11	12
			муниципального района Волгоградской области			(код 11.3)	собственности, постановка на учет в ЕГРН.				
34:28:000000	:3У15	1-7	городское поселение г. Краснослободск Среднеахтубинского муниципального района Волгоградской области	803,0	не относится к ТОП	Гидротехнические сооружения (код 11.3)	Уточнение границ ЗУ с к.н. 34:28:000000:4858, постановка на учет в ЕГРН.	Категория лесов: защитные леса (леса, расположенные в лесопарковой зоне). Характеристики – см. таб. 2-4	Не установлены	Российская Федерация	Земли лесного фонда
34:28:140010	:3У16	1-8	Красное сельское поселение Среднеахтубинского муниципального района Волгоградской области	284,6	не относится к ТОП	Гидротехнические сооружения (код 11.3)	Образование из земель, находящихся в государственной собственности, постановка на учет в ЕГРН.	Не установлены	Не установлены	Не установлен	Земли особо охраняемых территорий
34:28:000000	:3У17	1-12	Фрунзенское сельское поселение Среднеахтубинского муниципального района Волгоградской области	906,0	не относится к ТОП	Гидротехнические сооружения (код 11.3)	Образование из состава ЗУ с к.н. 34:28:000000:2957, постановка на учет в ЕГРН.	Категория лесов: защитные леса (леса, расположенные в лесопарковой зоне). Характеристики – см. таб. 2-4	Не установлены	Российская Федерация	Земли лесного фонда
34:28:000000	:3У18	1-6	Фрунзенское сельское	1069,0	не относится	Гидротехниче	Образование из	Категория лесов:	Не установлены	Российская	Земли лесного

Кадастровый номер квартала	Условный номер образуемого земельного участка	Номера характерных точек образуемых земельных участков	Местоположение земельного участка	Площадь образуемого земельного участка, кв.м.	Сведения об отнесении (неотнесении) образуемых земельных участков к территории общего пользования	Вид разрешенного использования образуемых земельных участков, предназначенных для размещения линейных объектов	Способы образования земельных участков	Целевое назначение лесов, вид (виды) разрешенного использования лесного участка, количественные и качественные характеристики лесного участка, сведения о нахождении лесного участка в границах особо защитных участков лесов	Условные номера образуемых земельных участков, кадастровые номера или иные ранее присвоенные государственные учетные номера существующих земельных участков, в отношении которых предполагается их резервирование и (или) изъятие для государственных или муниципальных нужд	Правообладатель	Категория земель образуемого земельного участка
1	2	3	4	5	6	7	8	9	10	11	12
			поселение Среднеахтудинского муниципального района Волгоградской области		к ТОП	ские сооружения (код 11.3)	земель, находящихся в государственной собственности, часть ЗУ с к.н. 34:28:000000:2957, постановка на учет в ЕГРН.	защитные леса (леса, расположенные в лесопарковой зоне). Характеристики – см. таб. 2-4		Федерация	фонда
34:28:130011	:3У19	1-6	Фрунзенское сельское поселение Среднеахтудинского муниципального района Волгоградской области	355,9	не относится к ТОП	Гидротехнические сооружения (код 11.3)	Образование из земель, находящихся в государственной собственности, постановка на учет в ЕГРН.	Не установлены	Не установлены	Не установлен	Земли особо охраняемых территорий
34:28:140014	:3У20	1-15	Куйбышевское сельское поселение Среднеахтудинского муниципального района Волгоградской области	1967,4	не относится к ТОП	Гидротехнические сооружения (код 11.3)	Образование из земель, находящихся в государственной собственности, постановка на учет в ЕГРН.	Не установлены	Не установлены	Не установлен	Земли особо охраняемых территорий
34:28:140014	:3У21	1-4	Куйбышевское сельское поселение Среднеахтудинского муниципального района Волгоградской области	76,3	не относится к ТОП	Гидротехнические сооружения (код 11.3)	Образование из земель, находящихся в государственной собственности,	Не установлены	Не установлены	Не установлен	Земли особо охраняемых территорий

Кадастровый номер квартала	Условный номер образуемого земельного участка	Номера характерных точек образуемых земельных участков	Местоположение земельного участка	Площадь образуемого земельного участка, кв.м.	Сведения об отнесении (неотнесении) образуемых земельных участков к территории общего пользования	Вид разрешенного использования образуемых земельных участков, предназначенных для размещения линейных объектов	Способы образования земельных участков	Целевое назначение лесов, вид (виды) разрешенного использования лесного участка, количественные и качественные характеристики лесного участка, сведения о нахождении лесного участка в границах особо защитных участков лесов	Условные номера образуемых земельных участков, кадастровые номера или иные ранее присвоенные государственные учетные номера существующих земельных участков, в отношении которых предполагается их резервирование и (или) изъятие для государственных или муниципальных нужд	Правообладатель	Категория земель образуемого земельного участка
1	2	3	4	5	6	7	8	9	10	11	12
			района Волгоградской области				постановка на учет в ЕГРН.				
34:28:120015	:3У22	1-6	Клетское сельское поселение Среднеахтубинского муниципального района Волгоградской области	71,4	не относится к ТОП	Гидротехнические сооружения (код 11.3)	Образование из земель, находящихся в государственной собственности, постановка на учет в ЕГРН.	Не установлены	Не установлены	Не установлен	Земли особо охраняемых территорий
34:28:120015	:3У23	1-7	Клетское сельское поселение Среднеахтубинского муниципального района Волгоградской области	667,7	не относится к ТОП	Гидротехнические сооружения (код 11.3)	Образование из земель, находящихся в государственной собственности, постановка на учет в ЕГРН.	Не установлены	Не установлены	Не установлен	Земли особо охраняемых территорий
34:28:000000	:3У24	1-5	Фрунзенское сельское поселение Среднеахтубинского муниципального района Волгоградской области	679,0	не относится к ТОП	Гидротехнические сооружения (код 11.3)	Образование из земель, находящихся в государственной собственности, часть ЗУ с к.н. 34:28:000000:2957, постановка на учет в ЕГРН.	Категория лесов: защитные леса (леса, расположенные в лесопарковой зоне). Характеристики – см. таб. 2-4	Не установлены	Российская Федерация	Земли лесного фонда

Кадастровый номер квартала	Условный номер образуемого земельного участка	Номера характерных точек образуемых земельных участков	Местоположение земельного участка	Площадь образуемого земельного участка, кв.м.	Сведения об отнесении (неотнесении) образуемых земельных участков к территории общего пользования	Вид разрешенного использования образуемых земельных участков, предназначенных для размещения линейных объектов	Способы образования земельных участков	Целевое назначение лесов, вид (виды) разрешенного использования лесного участка, количественные и качественные характеристики лесного участка, сведения о нахождении лесного участка в границах особо защитных участков лесов	Условные номера образуемых земельных участков, кадастровые номера или иные ранее присвоенные государственные учетные номера существующих земельных участков, в отношении которых предполагается их резервирование и (или) изъятие для государственных или муниципальных нужд	Правообладатель	Категория земель образуемого земельного участка
1	2	3	4	5	6	7	8	9	10	11	12
34:28:000000	:ЗУ25	1-7	Фрунзенское сельское поселение Среднеахтудинского муниципального района Волгоградской области	2454,0	не относится к ТОП	Гидротехнические сооружения (код 11.3)	Образование из земель, находящихся в государственной собственности, часть ЗУ с к.н. 34:28:000000:2957 (одновременно с уточнением ЗУ с к.н. 34:28:000000:4752 и снятием с учета ЗУ с к.н. 34:28:000000:4756, постановка на учет в ЕГРН.	Категория лесов: защитные леса (леса, расположенные в лесопарковой зоне). Характеристики – см. таб. 2-4	Не установлены	Российская Федерация	Земли лесного фонда
34:28:130011	:ЗУ26	1-4	Фрунзенское сельское поселение Среднеахтудинского муниципального района Волгоградской области	468,0	не относится к ТОП	Гидротехнические сооружения (код 11.3)	Образование путем раздела ЗУ с к.н. 34:28:130011:276, постановка на учет в ЕГРН. Изъятие для государственных нужд с последующим переводом из категории земель	Не установлены	:ЗУ26 (образуемый путем раздела 34:28:130011:276)	Частная собственность	Земли особо охраняемых территорий

Кадastroвый номер квартала	Условный номер образуемого земельного участка	Номера характерных точек образуемых земельных участков	Местоположение земельного участка	Площадь образуемого земельного участка, кв.м.	Сведения об отнесении (неотнесении) образуемых земельных участков к территории общего пользования	Вид разрешенного использования образуемых земельных участков, предназначенных для размещения линейных объектов	Способы образования земельных участков	Целевое назначение лесов, вид (виды) разрешенного использования лесного участка, количественные и качественные характеристики лесного участка, сведения о нахождении лесного участка в границах особо защитных участков лесов	Условные номера образуемых земельных участков, кадастровые номера или иные ранее присвоенные государственные учетные номера существующих земельных участков, в отношении которых предполагается их резервирование и (или) изъятие для государственных или муниципальных нужд	Правообладатель	Категория земель образуемого земельного участка
1	2	3	4	5	6	7	8	9	10	11	12
							сельскохозяйственно о назначения в земли особо охраняемых территорий (в связи с выполнением международных обязательств).				
34:28:130011	:3У27	1-9	Фрунзенское сельское поселение Среднеахтудинского муниципального района Волгоградской области	335,5	не относится к ТОП	Гидротехнические сооружения (код 11.3)	Образование из земель, находящихся в государственной собственности, постановка на учет в ЕГРН.	Не установлены	Не установлены	Не установлен	Земли особо охраняемых территорий
34:28:000000	:3У28	1-4	Фрунзенское сельское поселение Среднеахтудинского муниципального района Волгоградской области	399,0	не относится к ТОП	Гидротехнические сооружения (код 11.3)	Образование путем раздела (образования части) ЗУ с к.н. 34:28:000000:3636, постановка на учет в ЕГРН.	Не установлены	Не установлены	Государственная собственность	Земли населенных пунктов
34:28:130005	:3У29	1-26	Фрунзенское сельское поселение	8138,0	не относится к ТОП	Гидротехнические	Образование из земель, находящихся	Не установлены	Не установлены	Не установлен	Земли населенных

Кадастровый номер квартала	Условный номер образуемого земельного участка	Номера характерных точек образуемых земельных участков	Местоположение земельного участка	Площадь образуемого земельного участка, кв.м.	Сведения об отнесении (неотнесении) образуемых земельных участков к территории общего пользования	Вид разрешенного использования образуемых земельных участков, предназначенных для размещения линейных объектов	Способы образования земельных участков	Целевое назначение лесов, вид (виды) разрешенного использования лесного участка, количественные и качественные характеристики лесного участка, сведения о нахождении лесного участка в границах особо защитных участков лесов	Условные номера образуемых земельных участков, кадастровые номера или иные ранее присвоенные государственные учетные номера существующих земельных участков, в отношении которых предполагается их резервирование и (или) изъятие для государственных или муниципальных нужд	Правообладатель	Категория земель образуемого земельного участка
1	2	3	4	5	6	7	8	9	10	11	12
			Среднеахтубинского муниципального района Волгоградской области			сооружения (код 11.3)	в государственной собственности, постановка на учет в ЕГРН.				пунктов
34:28:130011	:3430	1-4	Фрунзенское сельское поселение Среднеахтубинского муниципального района Волгоградской области	517,8	не относится к ТОП	Гидротехнические сооружения (код 11.3)	Образование путем раздела ЗУ с к.н. 34:28:130011:277, постановка на учет в ЕГРН. Изъятие для государственных нужд с последующим переводом из категории земель сельскохозяйственного назначения в земли особо охраняемых территорий (в связи с выполнением международных обязательств).	Не установлены	:3430 (образуемый путем раздела 34:28:130011:277)	Частная собственность	Земли особо охраняемых территорий
34:28:120015	:3431	1-13	Клетское сельское поселение	638.2	не относится к ТОП	Гидротехнические сооружения	Образование путем раздела	Не установлены	Не установлены	Государственная	Земли водного фонда

Кадастровый номер квартала	Условный номер образуемого земельного участка	Номера характерных точек образуемых земельных участков	Местоположение земельного участка	Площадь образуемого земельного участка, кв.м.	Сведения об отнесении (неотнесении) образуемых земельных участков к территории общего пользования	Вид разрешенного использования образуемых земельных участков, предназначенных для размещения линейных объектов	Способы образования земельных участков	Целевое назначение лесов, вид (виды) разрешенного использования лесного участка, количественные и качественные характеристики лесного участка, сведения о нахождении лесного участка в границах особо защитных участков лесов	Условные номера образуемых земельных участков, кадастровые номера или иные ранее присвоенные государственные учетные номера существующих земельных участков, в отношении которых предполагается их резервирование и (или) изъятие для государственных или муниципальных нужд	Правообладатель	Категория земель образуемого земельного участка
1	2	3	4	5	6	7	8	9	10	11	12
			Среднеахтудинского муниципального района Волгоградской области			сооружения (код 11.3)	(образования части) ЗУ с к.н. 34:28:000000:79, постановка на учет в ЕГРН.			собственность	
34:28:120015	:3432	1-6	Клетское сельское поселение Среднеахтудинского муниципального района Волгоградской области	4 70,5	не относится к ТОП	Гидротехнические сооружения (код 11.3)	Образование путем раздела ЗУ с к.н. 34:28:34:13:120015:1136, постановка на учет в ЕГРН. Изъятие для государственных нужд с последующим переводом из категории земель сельскохозяйственного назначения в земли особо охраняемых территорий (в связи с выполнением международных обязательств).	Не установлены	:3432 (образуемый путем раздела 34:28:34:13:120015:1136)	Частная собственность	Земли особо охраняемых территорий

Кадастровый номер квартала	Условный номер образуемого земельного участка	Номера характерных точек образуемых земельных участков	Местоположение земельного участка	Площадь образуемого земельного участка, кв.м.	Сведения об отнесении (неотнесении) образуемых земельных участков к территории общего пользования	Вид разрешенного использования образуемых земельных участков, предназначенных для размещения линейных объектов	Способы образования земельных участков	Целевое назначение лесов, вид (виды) разрешенного использования лесного участка, количественные и качественные характеристики лесного участка, сведения о нахождении лесного участка в границах особо защитных участков лесов	Условные номера образуемых земельных участков, кадастровые номера или иные ранее присвоенные государственные учетные номера существующих земельных участков, в отношении которых предполагается их резервирование и (или) изъятие для государственных или муниципальных нужд	Правообладатель	Категория земель образуемого земельного участка
1	2	3	4	5	6	7	8	9	10	11	12
34:28:120015	:ЗУ33	1-10	Клетское сельское поселение Среднеахтубинского муниципального района Волгоградской области	220,0	не относится к ТОП	Гидротехнические сооружения (код 11.3)	Образование путем раздела ЗУ с к.н. 34:28:34:13:120015:1302, постановка на учет в ЕГРН. Изъятие для государственных нужд с последующим переводом из категории земель сельскохозяйственного назначения в земли особо охраняемых территорий (в связи с выполнением международных обязательств).	Не установлены	:ЗУ33 (образуемый путем раздела 34:28:34:13:120015:1302)	Частная собственность	Земли особо охраняемых территорий
34:28:000000	:ЗУ34	1-9, 1-6, 1-7	Красное сельское поселение Среднеахтубинского муниципального района Волгоградской области	2915,1	не относится к ТОП	Гидротехнические сооружения (код 11.3)	Образование из земель, находящихся в государственной собственности, постановка на учет в ЕГРН.	Не установлены	Не установлены	Не установлен	Земли населенных пунктов

Кадастровый номер квартала	Условный номер образуемого земельного участка	Номера характерных точек образуемых земельных участков	Местоположение земельного участка	Площадь образуемого земельного участка, кв.м.	Сведения об отнесении (неотнесении) образуемых земельных участков к территории общего пользования	Вид разрешенного использования образуемых земельных участков, предназначенных для размещения линейных объектов	Способы образования земельных участков	Целевое назначение лесов, вид (виды) разрешенного использования лесного участка, количественные и качественные характеристики лесного участка, сведения о наличии лесного участка в границах особо защитных участков лесов	Условные номера образуемых земельных участков, кадастровые номера или иные ранее присвоенные государственные учетные номера существующих земельных участков, в отношении которых предполагается их резервирование и (или) изъятие для государственных или муниципальных нужд	Правообладатель	Категория земель образуемого земельного участка
1	2	3	4	5	6	7	8	9	10	11	12
34:28:130011	:3У35	1-10	Фрунзенское сельское поселение Среднеахтудинского муниципального района Волгоградской области	410,8	не относится к ТОП	Гидротехнические сооружения (код 11.3)	Образование из земель, находящихся в государственной собственности, постановка на учет в ЕГРН.	Не установлены	Не установлены	Не установлен	Земли особо охраняемых территорий
34:28:000000	:3У36	1-7	Фрунзенское сельское поселение Среднеахтудинского муниципального района Волгоградской области	2660,0	не относится к ТОП	Гидротехнические сооружения (код 11.3)	Образование из земель, находящихся в государственной собственности, часть ЗУ с к.н. 34:28:000000:2957, постановка на учет в ЕГРН.	Категория лесов: защитные леса (леса, расположенные в лесопарковой зоне). Характеристики – см. таб. 2-4	Не установлены	Российская Федерация	Земли лесного фонда
34:28:130012	:3У37	1-8	Фрунзенское сельское поселение Среднеахтудинского муниципального района Волгоградской области	920,0	не относится к ТОП	Гидротехнические сооружения (код 11.3)	Образование путем раздела ЗУ с к.н. 34:28:130012:407, постановка на учет в ЕГРН. Изъятие для государственных нужд с последующим переводом из категории земель	Не установлены	:3У37 (образуемый путем раздела 34:28:130012:407)	Частная собственность	Земли особо охраняемых территорий

Кадастровый номер квартала	Условный номер образуемого земельного участка	Номера характерных точек образуемых земельных участков	Местоположение земельного участка	Площадь образуемого земельного участка, кв.м.	Сведения об отнесении (неотнесении) образуемых земельных участков к территории общего пользования	Вид разрешенного использования образуемых земельных участков, предназначенных для размещения линейных объектов	Способы образования земельных участков	Целевое назначение лесов, вид (виды) разрешенного использования лесного участка, количественные и качественные характеристики лесного участка, сведения о нахождении лесного участка в границах особо защитных участков лесов	Условные номера образуемых земельных участков, кадастровые номера или иные ранее присвоенные государственным учетные номера существующих земельных участков, в отношении которых предполагается их резервирование и (или) изъятие для государственных или муниципальных нужд	Правообладатель	Категория земель образуемого земельного участка
1	2	3	4	5	6	7	8	9	10	11	12
							сельскохозяйственно о назначения в земли особо охраняемых территорий (в связи с выполнением международных обязательств).				
34:28:130005	:3У38	1-4, 1-6	Фрунзенское сельское поселение Среднеахтубинского муниципального района Волгоградской области	815.6	не относится к ТОП	Гидротехнические сооружения (код 11.3)	Образование из земель, находящихся в государственной собственности, постановка на учет в ЕГРН.	Не установлены	Не установлены	Не установлен	Земли населенных пунктов

Примечания:

1. Вид разрешенного использования установлен в соответствии с Классификатором видов разрешенного использования, утвержденным Приказом Министерства экономического развития Российской Федерации от 01.09.2014 г. №540;

2. Перечень кадастровых номеров существующих земельных участков, на которых линейный объект может быть размещен на условиях сервитута, публичного сервитута: 34:28:000000:4888;

3. В целях размещения объекта регионального значения, предполагается использование земельных участков (полностью или частично), ранее учтенных в ЕГРН с аналогичным видом разрешенного использования: 34:28:120015:1909, 34:28:120015:1921, 34:28:120015:1928, 34:28:000000:4835, 34:28:000000:4837 – для ВПС №40; 34:28:120015:1920, 34:28:120015:1914 – для ВПС №41; 34:28:140014:1576, 34:28:140014:1588, 34:28:000000:4876 – для ВПС №42; 34:28:120015:1927, 34:28:120015:1929,

34:28:120015:1913, 34:28:120015:1926, 34:28:120015:1925, 34:28:120015:1942, 34:28:000000:4870 – для ВПС №46; 34:28:130011:1675, 34:28:130011:148 – для ВПС №48; 34:28:000000:4822, 34:28:000000:4821, 34:28:000000:4823 – для ВПС №58; 34:28:130011:1662 – для ВПС №59; 34:28:130011:1664, 34:13:280011:1636 – для ВПС №60; 34:28:130011:1646, 34:28:130011:1635, 34:28:000000:4839 – для ВПС №61; 34:28:140014:1578, 34:28:140014:1592 – для ВПС №62; 34:28:140014:1596, 34:28:140014:1574, 34:28:140014:1593, 34:28:000000:4844 – для ВПС №64; 34:28:130011:1633, 34:28:130011:1657 – для ВПС №65; 34:28:100012:1498, 34:28:000000:4858 – для ВПС №66; 34:28:140010:2212 – для ВПС №67; 34:28:000000:4855 – для ВПС №68; 34:28:130011:1645 – для ВПС №72; 34:28:140014:1589, 34:28:140014:1577, 34:28:140014:1600, 34:28:000000:4810 – для ВПС №73; 34:28:130011:1661, 34:28:140014:1594, 34:28:140014:1579 – для ВПС №77; 34:28:120015:1918, 34:28:120015:1910 – для ВПС №78; 34:28:120015:1908, 34:28:120015:1922 – для ВПС №81; 34:28:130011:1647 – для ВПС №81а; 34:28:130005:1614, 34:28:130005:1616 – для ВПС №85; 34:28:120015:1906, 34:28:120015:1919 – для ВПС №121; 34:28:120015:1905, 34:28:120015:1917 – для ВПС №124; 34:28:000000:4824, 34:28:000000:4826, 34:28:000000:4973, 34:28:160004:2308, 34:28:160003:1700, 34:28:160003:1701, 34:28:160003:1698 – для ВПС №127; 34:28:130011:1644 – для ВПС №148; 34:28:130012:1867, 34:28:130005:1617, 34:28:000000:4853, 34:28:000000:4854 – для ВПС №151; 34:28:120015:1948, 34:28:120015:1923 – для ВПС №152.

4. В целях размещения объекта регионального значения, предполагается использование земель и территорий, на которых находятся поверхностные водные объекты, без образования земельных участков. Использование таких территорий осуществляется в соответствии с требованиями Водного Кодекса РФ, Положением о природном парке «Волго-Ахтубинская пойма».

Проектом межевания предусматривается использование участков земель государственного лесного фонда, Среднеахтубинского и Сахарного участков лесничеств Среднеахтубинского лесничества, для строительства объекта регионального значения.

Используемые земельные участки выделены в государственном лесном реестре (см. выпуски в Приложениях). При осуществлении строительства на землях государственного лесного фонда до начала строительно-монтажных работ необходимо:

1. Разработать и согласовать проект освоения лесов в соответствии с требованиями ст. 88 Лесного кодекса РФ, Приказа Рослесхоза от 29.02.2012 № 69 «Об утверждении состава проекта освоения лесов и порядка его разработки».

2. В течении срока аренды земельного участка государственного лесного фонда ежегодно необходимо подавать лесную декларацию, которая представляет собой заявление об использовании лесов в соответствии с проектом освоения лесов. Лесная декларация заполняется и подается в органы государственной власти в соответствии с требованиями ст. 26 Лесного кодекса РФ, Приказа Минприроды России от 16.01.2015 N 17 «Об утверждении формы лесной декларации, порядка ее заполнения и подачи, требований к формату лесной декларации в электронной форме».

В соответствии со ст. 25, 45 Лесного Кодекса РФ вид использования земельных участков, образуемых из земель лесного фонда на постоянной основе – для гидротехнических сооружений.

После утверждения разработанной документации по планировке территории уполномоченным органом государственной власти, органом местного самоуправления, будет осуществлена процедура оформления права пользования на лесные участки в соответствии с требованиями действующего законодательства.

Перевод земель государственного лесного фонда в иную категорию не предусматривается.

Целевое назначение лесов, вид (виды) разрешенного использования используемых для строительства лесных участков, количественные и качественные характеристики лесных участков, сведения о нахождении лесных участков в границах особо защитных участков лесов приведены в таблицах 2, 3, 4.

Таблица 2. Характеристики лесных участков

№ пп	Кадастровый номер исходного ЗУ	Местоположение	Общая площадь, га	Наименование участка	Назначение	Категория лесов	Разрешенное использование
1	34:28:000000:2955	Волгоградская область, Среднеахтубинский муниципальный район, Среднеахтубинское лесничество, Сахарное участковое лесничество, квартал 102, части выделов 56,63	0,9135	Лесной участок, входящий в состав земельного участка	Земли лесного фонда	Защитные леса (леса, расположенные в лесопарковой зоне)	Заготовка древесины; заготовка и сбор недревесных лесных ресурсов; заготовка пищевых лесных ресурсов и сбор лекарственных растений; осуществление видов деятельности в сфере охотничьего хозяйства; ведение сельского хозяйства; осуществление научно-исследовательской деятельности, образовательной деятельности; осуществление рекреационной деятельности; выполнение работ по геологическому изучению недр, разработка месторождений полезных ископаемых; строительство и эксплуатация водохранилищ и иных искусственных водных объектов, а также гидротехнических сооружений, морских портов, морских терминалов, речных портов, причалов; строительство, реконструкция, эксплуатация линейных объектов; осуществление религиозной деятельности.
2	34:28:000000:2957	Волгоградская область, Среднеахтубинский муниципальный район, Среднеахтубинское лесничество, Сахарное участковое лесничество, квартал 41, части выдела 51	0,25	Лесной участок, входящий в состав земельного участка	Земли лесного фонда	Защитные леса (леса, расположенные в лесопарковой зоне)	Заготовка древесины; заготовка и сбор недревесных лесных ресурсов; заготовка пищевых лесных ресурсов и сбор лекарственных растений; осуществление видов деятельности в сфере охотничьего хозяйства; ведение сельского хозяйства; осуществление научно-исследовательской деятельности, образовательной деятельности; осуществление рекреационной деятельности; выполнение работ по геологическому изучению недр, разработка месторождений полезных ископаемых; строительство и эксплуатация водохранилищ и иных искусственных водных объектов, а также гидротехнических сооружений, морских портов, морских терминалов, речных портов, причалов; строительство, реконструкция, эксплуатация линейных объектов; осуществление религиозной деятельности.

3	34:28:000000:2957	Волгоградская область, Среднеахтубинский муниципальный район, Среднеахтубинское лесничество, Сахарное участковое лесничество, квартал 44, части выделов 7, 49, 51	0,59	Лесной участок, входящий в состав земельного участка	Земли лесного фонда	Защитные леса (леса, расположенные в лесопарковой зоне)	Заготовка древесины; заготовка и сбор недревесных лесных ресурсов; заготовка пищевых лесных ресурсов и сбор лекарственных растений; осуществление видов деятельности в сфере охотничьего хозяйства; ведение сельского хозяйства; осуществление научно-исследовательской деятельности, образовательной деятельности; осуществление рекреационной деятельности; выполнение работ по геологическому изучению недр, разработка месторождений полезных ископаемых; строительство и эксплуатация водохранилищ и иных искусственных водных объектов, а также гидротехнических сооружений, морских портов, морских терминалов, речных портов, причалов; строительство, реконструкция, эксплуатация линейных объектов; осуществление религиозной деятельности.
4	34:28:000000:2957	Волгоградская область, Среднеахтубинский муниципальный район, Среднеахтубинское лесничество, Сахарное участковое лесничество,	0,4614	Лесной участок, входящий в состав земельного участка	Земли лесного фонда	Защитные леса (леса, расположенные в лесопарковой зоне)	Заготовка древесины; заготовка и сбор недревесных лесных ресурсов; заготовка пищевых лесных ресурсов и сбор лекарственных растений; осуществление видов деятельности в сфере охотничьего хозяйства; ведение сельского хозяйства; осуществление научно-исследовательской деятельности, образовательной деятельности; осуществление рекреационной деятельности; выполнение работ по геологическому изучению недр, разработка месторождений полезных ископаемых; строительство и эксплуатация водохранилищ и иных искусственных водных объектов, а также гидротехнических сооружений, морских портов, морских терминалов, речных портов, причалов; строительство, реконструкция, эксплуатация линейных объектов; осуществление религиозной деятельности.
5	34:28:000000:2957	Волгоградская область, Среднеахтубинский муниципальный район, Среднеахтубинское лесничество, Сахарное участковое лесничество, квартал 40, части выделов 9, 10, 53	0,0803	Лесной участок, входящий в состав земельного участка	Земли лесного фонда	Защитные леса (леса, расположенные в лесопарковой зоне)	Заготовка древесины; заготовка и сбор недревесных лесных ресурсов; заготовка пищевых лесных ресурсов и сбор лекарственных растений; осуществление видов деятельности в сфере охотничьего хозяйства; ведение сельского хозяйства; осуществление научно-исследовательской деятельности, образовательной деятельности; осуществление рекреационной деятельности; выполнение работ по геологическому изучению недр, разработка месторождений полезных ископаемых; строительство и эксплуатация водохранилищ и иных искусственных водных объектов, а также гидротехнических сооружений, морских портов, морских терминалов, речных портов, причалов; строительство, реконструкция, эксплуатация линейных объектов; осуществление религиозной деятельности.
6	34:28:000000:2957	Волгоградская область, Среднеахтубинский муниципальный район, Среднеахтубинское лесничество, Сахарное участковое лесничество, квартал 43, часть выдела 33, квартал 45, часть выдела 3.	0,0906	Лесной участок, входящий в состав земельного участка	Земли лесного фонда	Защитные леса (леса, расположенные в лесопарковой зоне)	Заготовка древесины; заготовка и сбор недревесных лесных ресурсов; заготовка пищевых лесных ресурсов и сбор лекарственных растений; осуществление видов деятельности в сфере охотничьего хозяйства; ведение сельского хозяйства; осуществление научно-исследовательской деятельности, образовательной деятельности; осуществление рекреационной деятельности; выполнение работ по геологическому изучению недр, разработка месторождений полезных ископаемых; строительство и эксплуатация водохранилищ и иных искусственных водных объектов, а также гидротехнических сооружений, морских портов, морских терминалов, речных портов, причалов; строительство, реконструкция, эксплуатация линейных объектов; осуществление религиозной деятельности.

7	34:28:000000:2957	Волгоградская область, Среднеахтубинский муниципальный район, Среднеахтубинское лесничество, Сахарное участковое лесничество, квартал 52, часть выделов 26, 32.	0,1069	Лесной участок, входящий в состав земельного участка	Земли лесного фонда	Защитные леса (леса, расположенные в лесопарковой зоне)	Заготовка древесины; заготовка и сбор недревесных лесных ресурсов; заготовка пищевых лесных ресурсов и сбор лекарственных растений; осуществление видов деятельности в сфере охотничьего хозяйства; ведение сельского хозяйства; осуществление научно-исследовательской деятельности, образовательной деятельности; осуществление рекреационной деятельности; выполнение работ по геологическому изучению недр, разработка месторождений полезных ископаемых; строительство и эксплуатация водохранилищ и иных искусственных водных объектов, а также гидротехнических сооружений, морских портов, морских терминалов, речных портов, причалов; строительство, реконструкция, эксплуатация линейных объектов; осуществление религиозной деятельности.
8	34:28:000000:2957	Волгоградская область, Среднеахтубинский муниципальный район, Среднеахтубинское лесничество, Сахарное участковое лесничество, квартал 49, часть выдела 7.	0,0679	Лесной участок, входящий в состав земельного участка	Земли лесного фонда	Защитные леса (леса, расположенные в лесопарковой зоне)	Заготовка древесины; заготовка и сбор недревесных лесных ресурсов; заготовка пищевых лесных ресурсов и сбор лекарственных растений; осуществление видов деятельности в сфере охотничьего хозяйства; ведение сельского хозяйства; осуществление научно-исследовательской деятельности, образовательной деятельности; осуществление рекреационной деятельности; выполнение работ по геологическому изучению недр, разработка месторождений полезных ископаемых; строительство и эксплуатация водохранилищ и иных искусственных водных объектов, а также гидротехнических сооружений, морских портов, морских терминалов, речных портов, причалов; строительство, реконструкция, эксплуатация линейных объектов; осуществление религиозной деятельности.
9	34:28:000000:2957	Волгоградская область, Среднеахтубинский муниципальный район, Среднеахтубинское лесничество, Сахарное участковое лесничество, квартал 49, часть выдела 7.	0,2454	Лесной участок, входящий в состав земельного участка	Земли лесного фонда	Защитные леса (леса, расположенные в лесопарковой зоне)	Заготовка древесины; заготовка и сбор недревесных лесных ресурсов; заготовка пищевых лесных ресурсов и сбор лекарственных растений; осуществление видов деятельности в сфере охотничьего хозяйства; ведение сельского хозяйства; осуществление научно-исследовательской деятельности, образовательной деятельности; осуществление рекреационной деятельности; выполнение работ по геологическому изучению недр, разработка месторождений полезных ископаемых; строительство и эксплуатация водохранилищ и иных искусственных водных объектов, а также гидротехнических сооружений, морских портов, морских терминалов, речных портов, причалов; строительство, реконструкция, эксплуатация линейных объектов; осуществление религиозной деятельности.
10	34:28:000000:2957	Волгоградская область, Среднеахтубинский муниципальный район, Среднеахтубинское лесничество, Сахарное участковое лесничество, квартал 54, часть выдела 6.	0,266	Лесной участок, входящий в состав земельного участка	Земли лесного фонда	Защитные леса (леса, расположенные в лесопарковой зоне)	Заготовка древесины; заготовка и сбор недревесных лесных ресурсов; заготовка пищевых лесных ресурсов и сбор лекарственных растений; осуществление видов деятельности в сфере охотничьего хозяйства; ведение сельского хозяйства; осуществление научно-исследовательской деятельности, образовательной деятельности; осуществление рекреационной деятельности; выполнение работ по геологическому изучению недр, разработка месторождений полезных ископаемых; строительство и эксплуатация водохранилищ и иных искусственных водных объектов, а также гидротехнических сооружений, морских портов, морских терминалов, речных портов, причалов; строительство, реконструкция, эксплуатация линейных объектов; осуществление религиозной деятельности.

Таблица 3. Характеристики насаждений

№ пп	Общая площадь, га	Лесной квартал, хозяйство, преобладающая порода	Лесные земли, га	Нелесные земли, га	Категория (целевое назначение) лесов
1	0,9135	Кв. 102 (ч. выд. 56, 63), твердолиственное, дуб, дорога лесная	0,8985	0,0015	Защитные леса (леса, расположенные в лесопарковой зоне)
2	0,25	Кв. 41 (ч. выд. 51), твердолиственное, дуб	0,25	-	Защитные леса (леса, расположенные в лесопарковой зоне)
3	0,59	Кв. 44 (ч. выд. 7, 49, 51), твердолиственное, дуб, поляна, дорога лесная	0,35	0,24	Защитные леса (леса, расположенные в лесопарковой зоне)
4	0,4614	Кв. 41 (ч. выд. 50, 51, 56), мягколиственное, Тч, твердолиственное, Дпп, ерик	0,2226	0,2388	Защитные леса (леса, расположенные в лесопарковой зоне)
5	0,0803	Кв. 40 (ч. выд. 9, 10, 53), мягколиственное, тополь, прогалина, дорога лесная	0,0796	0,0007	Защитные леса (леса, расположенные в лесопарковой зоне)
6	0,0906	Кв. 43 (ч. выд. 33), твердолиственное, ясень, Кв. 45 (ч. выд. 3), твердолиственное, дуб	0,0906	,	Защитные леса (леса, расположенные в лесопарковой зоне)
7	0,1069	Кв. 52 (ч. выд. 26, 32), твердолиственные, дуб, пески	0,869	0,02	Защитные леса (леса, расположенные в лесопарковой зоне)
8	0,0679	Кв. 49 (ч. выд. 7), твердолиственные, дуб	0,0679	-	Защитные леса (леса, расположенные в лесопарковой зоне)
9	0,2454	Кв. 49 (ч. выд. 7), твердолиственные, дуб	0,2454	-	Защитные леса (леса, расположенные в лесопарковой зоне)
10	0,266	Кв. 54 (ч. выд. 6), мягколиственные, тополь	0,266	-	Защитные леса (леса, расположенные в лесопарковой зоне)

Таблица 4.

№ ЗУ	Кадастровый номер исходного ЗУ	Лесничество	Участковое лесничество	Квартал	Выдел (часть)	Площадь образуемого ЗУ	Категория защитных лесов	По материалам лесоустройства						
								Площадь лесного участка, га	Состав насаждений	Возраст (лет)	Бонитет	Полнота древостоя	Запас, куб. м/га	Запас, куб. м/га на испрашиваемом ЗУ
:ЗУ5	34:28:000000:2955	Среднеахтудинское	Сахарное	102	56 63	0,9135	леса, расположенные в лесопарковой зоне	0,9135	9Дпн1Тч -	69 -	4 -	0,4 -	70 -	62,9 -
:ЗУ8	34:28:000000:2957	Среднеахтудинское	Сахарное	41	51	0,25	леса, расположенные в лесопарковой зоне	0,25	8Дпн2Тч+Ив дЯз	84	4	0,5	120	30
:ЗУ9	34:28:000000:2957	Среднеахтудинское	Сахарное	41	7 49 51	0,59	леса, расположенные в лесопарковой зоне	0,59	л/к 9Дп1Яз	79	2	0,6	160	56
:ЗУ10	34:28:000000:2957	Среднеахтудинское	Сахарное	41	50 51 56	0,4614	леса, расположенные в лесопарковой зоне	0,4614	10Тч 8Дпн2Тч+Ив д+Яз Ерик	60 85 -	4 4 -	0,7 0,5 -	260 120 -	60,06 23,94 -
:ЗУ15	34:28:000000:2957	Среднеахтудинское	Сахарное	40	9 10 53	0,0803	леса, расположенные в лесопарковой зоне	0,0803	8Тч2Ивд прогалина дорога лесная	73	4	0,7	260	12
:ЗУ17	34:28:000000:2957	Среднеахтудинское	Сахарное	43 45	33 3	0,0906	леса, расположенные в лесопарковой зоне	0,0906	10Яз+В 8Дпн2Тч+В	19 84	3 3	0,7 0,5	30 140	0,92 8,4
:ЗУ18	34:28:000000:2957	Среднеахтудинское	Сахарное	52	26 32	0,1069	леса, расположенные в лесопарковой	0,1069	10Дпн -	54 -	3 -	0,5 -	100 -	8,69 -

							зоне							
:ЗУ24	34:28:000000:2957	Среднеахтубинское	Сахарное	49	7	0,0679	леса, расположенные в лесопарковой зоне	0,0679	7ДппЗДпп	124	5	0,4	70	4,75
:ЗУ25	34:28:000000:2957	Среднеахтубинское	Сахарное	49	7	0,2454	леса, расположенные в лесопарковой зоне	0,2454	7ДппЗДпп	123	5	0,4	70	17,2
:ЗУ36	34:28:000000:2957	Среднеахтубинское	Сахарное	54	6	0,266	леса, расположенные в лесопарковой зоне	0,266	10 Тч+В	74	4	0,5	180	47,88

2. Перечень координат характерных точек образуемых земельных участков

Каталог координат характерных поворотных точек границ образуемых земельных участков в системе координат, используемой для ведения единого государственного реестра недвижимости на территории Среднеахтубинского муниципального района Волгоградской области (МСК-34, зона 2) представлен в Таблице 5.

Таблица 5.

№ точки	Система координат МСК-34, зона 1	
	Х, м	У, м

:ЗУ1		
Контур 1		
1.1	469173.9	2199166.46
1.2	469186.41	2199159.49

1.3	469191.78	2199171.16
1.4	469180.65	2199176.3
1.1	469173.9	2199166.46
Контур 2		
2.1	469161.65	2199202.68
2.2	469166.29	2199195.88
2.3	469183.81	2199185.22
2.4	469184.75	2199187.29

2.5	469173.75	2199209.62
2.6	469168.76	2199212.52
2.1	469161.65	2199202.68
:ЗУ2		
1	470457.62	2200588.2
2	470482.98	2200597.3
3	470477.31	2200598.70

4	470474.34	2200603.89
5	470476.13	2200616.45
6	470450.18	2200607.57
1	470457.62	2200588.2
:393		
1	470428.94	2200570.64
2	470432.26	2200564.94
3	470446.72	2200568.95
4	470451.67	2200553.55
5	470463.90	2200572.05
6	470459.69	2200582.84
7	470457.62	2200588.2
8	470450.18	2200607.57
9	470446.67	2200616.52
10	470444.35	2200622.50
11	470433.18	2200621.73
12	470430.08	2200612.12
13	470409.12	2200606.31
14	470412.83	2200599.61
15	470418.69	2200602.92
16	470424.22	2200604.32
17	470430.78	2200603.30
18	470436.06	2200600.63
19	470439.56	2200597.51
20	470445.55	2200584.20
21	470442.87	2200579.74
22	470440.14	2200577.26
23	470434.15	2200573.25

1	470428.94	2200570.64
:394		
1	472529,36	2206590,77
2	472540,10	2206625,77
3	472546,39	2206646,30
4	472536,78	2206661,45
5	472536,37	2206659,14
6	472530,51	2206640,57
7	472527,12	2206629,89
8	472516,04	2206595,00
1	472529,36	2206590,77
:395		
1	472475,95	2206548,27
2	472484,79	2206562,60
3	472497,50	2206585,80
4	472509,30	2206609,90
5	472522,70	2206626,90
6	472524,83	2206630,60
7	472530,50	2206640,56
8	472526,08	2206641,95
9	472532,68	2206662,74
10	472536,77	2206661,44
11	472545,40	2206709,58
12	472508,38	2206724,54
13	472429,02	2206573,06
1	472475,95	2206548,27

:396		
1	470643,69	2201136,29
2	470657,78	2201155,41
3	470656,47	2201156,28
4	470643,88	2201164,65
1	470643,69	2201136,29
:397		
1	480145,55	2195413,96
2	480176,21	2195405,44
3	480182,80	2195408,60
4	480155,28	2195414,92
5	480144,39	2195420,40
6	480173,33	2195458,26
7	480181,38	2195458,51
8	480181,24	2195465,57
9	480162,04	2195470,84
10	480157,89	2195471,20
11	480122,37	2195431,33
1	480145,55	2195413,96
:398		
1	480863,31	2192903,93
2	480810,90	2192994,92
3	480793,87	2192984,43
4	480811,58	2192937,40
5	480840,95	2192896,97
1	480863,31	2192903,93

:349		
1	480726,01	2192894,58
2	480763,42	2192979,69
3	480789,85	2192925,66
4	480829,89	2192878,55
5	480829,53	2192853,79
6	480817,55	2192855,02
7	480807,68	2192856,78
1	480726,01	2192894,58
:3410		
1	480862,21	2192867,69
2	480892,12	2192912,83
3	480889,73	2192940,45
4	480868,18	2192943,34
5	480850,36	2192926,41
6	480863,31	2192903,93
7	480840,95	2192896,97
8	480811,58	2192937,40
9	480804,81	2192955,39
10	480780,26	2192945,25
11	480789,85	2192925,66
12	480829,89	2192878,55
13	480829,53	2192853,79
14	480817,55	2192855,02
15	480823,00	2192849,77
16	480829,67	2192850,57
17	480847,66	2192857,65
1	480862,21	2192867,69

:3411		
1	483678.69	2196849.86
2	483688.64	2196848.06
3	483710.72	2196844.08
4	483709.17	2196836.18
5	483720.57	2196842.30
6	483722.94	2196852.34
7	483690.55	2196858.14
8	483680.14	2196860.18
1	483678.69	2196849.86
:3412		
1	483678,69	2196849,86
2	483680,14	2196860,18
3	483673,35	2196861,57
4	483671,24	2196851,20
1	483678,69	2196849,86
:3413		
1	480125.00	2200656.60
2	480133.07	2200651.62
3	480137.18	2200659.52
4	480135.89	2200661.41
5	480128.72	2200664.70
1	480125.00	2200656.60
:3414		
1	473870.56	2204491.00

2	473912.45	2204499.31
3	473912.45	2204514.73
4	473866.38	2204505.83
1	473870.56	2204491.00
:3415		
1	482638,19	2193927,73
2	482634,55	2193959,39
3	482608,73	2193956,42
4	482609,23	2193952,06
5	482614,62	2193942,84
6	482610,60	2193940,10
7	482612,36	2193924,77
1	482638,19	2193927,73
:3416		
1	474246.19	2207795.12
2	474260.93	2207785.69
3	474282.13	2207792.09
4	474271.41	2207797.45
5	474269.22	2207797.08
6	474268.02	2207797.91
7	474268.42	2207798.95
8	474263.34	2207801.49
1	474246.19	2207795.12
:3417		
1	481190,27	2194521,95
2	481183,99	2194537,44
3	481158,56	2194539,30

4	481183,19	2194530,95
5	481172,92	2194500,65
6	481148,30	2194509,00
7	481158,56	2194539,30
8	481148,40	2194540,04
9	481146,99	2194500,32
10	481193,08	2194492,12
11	481193,08	2194495,51
12	481187,93	2194510,06
1	481190,27	2194521,95
:3418		
1	480071,93	2195055,85
2	480071,02	2195055,16
3	480043,46	2195028,32
4	480041,66	2195025,49
5	480063,17	2195010,24
6	480090,43	2195039,60
1	480071,93	2195055,85
:3419		
1	480043,43	2195028,27
2	480071,02	2195055,16
3	480071,93	2195055,85
4	480063,66	2195063,05
5	480036,42	2195029,21
6	480041,67	2195025,49
1	480043,43	2195028,27
:3420		

1	473946,67	2206221,07
2	473910,98	2206255,84
3	473887,78	2206283,25
4	473873,48	2206311,44
5	473851,43	2206293,33
6	473863,27	2206275,45
7	473879,63	2206250,75
8	473882,51	2206252,76
9	473897,13	2206236,24
10	473886,90	2206231,10
11	473897,70	2206229,20
12	473912,50	2206220,90
13	473926,47	2206206,65
14	473912,50	2206220,90
15	473926,47	2206206,65
1	473946,67	2206221,07
:3421		
1	479053.50	2200824.14
2	479057.34	2200820.26
3	479066.33	2200829.08
4	479061.57	2200833.79
1	479053.50	2200824.14
:3422		
1	471515.29	2204855.34
2	471521.26	2204846.13
3	471522.72	2204848.11
4	471528.09	2204849.37
5	471522.25	2204857.69

6	471518.63	2204856.12
1	471515.29	2204855.34
:3423		
1	477194.95	2193934.24
2	477212.36	2193930.99
3	477245.68	2193930.88
4	477240.06	2193935.27
5	477240.54	2193941.78
6	477212.91	2193948.61
7	477199.38	2193949.59
1	477194.95	2193934.24
:3424		
1	480324,43	2199158,47
2	480279,75	2199164,44
3	480318,16	2199129,65
4	480324,36	2199128,09
5	480324,43	2199158,47
1	480324,43	2199158,47
:3425		
1	480374,45	2199151,48
2	480376,01	2199167,63
3	480378,45	2199177,17
4	480282,29	2199185,72
5	480281,84	2199185,02
6	480279,75	2199164,44
7	480324,43	2199158,47
8	480374,45	2199151,48

1	480374,45	2199151,48
:3926		
1	480324,34	2199128,09
2	480280,46	2199124,45
3	480263,07	2199116,09
4	480325,56	2199118,02
1	480324,34	2199128,09
:3927		
1	480277,84	2199135,60
2	480303,79	2199131,77
3	480301,73	2199133,30
4	480300,42	2199136,38
5	480301,82	2199139,75
6	480305,61	2199141,02
7	480301,12	2199145,08
8	480273,98	2199150,08
9	480278,76	2199140,42
1	480277,84	2199135,60
:3928		
1	480176,08	2198418,55
2	480174,04	2198425,96
3	480122,86	2198414,73
4	480125,41	2198407,47
1	480176,08	2198418,55
:3929		
1	480172,69	2198430,85

2	480193,08	2198437,47
3	480179,91	2198462,95
4	480165,50	2198456,97
5	480156,22	2198481,54
6	480156,96	2198507,38
7	480156,70	2198507,89
8	480154,71	2198508,63
9	480133,05	2198516,69
10	480063,55	2198512,36
11	480031,31	2198471,61
12	480011,59	2198396,84
13	480040,88	2198400,43
14	480074,31	2198467,08
15	480075,14	2198476,23
16	480078,54	2198475,51
17	480083,84	2198486,08
18	480122,84	2198485,15
19	480151,55	2198455,67
20	480117,07	2198444,30
21	480117,63	2198439,72
22	480165,98	2198455,20
23	480171,25	2198435,73
24	480119,51	2198424,28
25	480122,83	2198414,83
26	480174,04	2198425,96
1	480172,69	2198430,85
:3930		
1	480179,91	2198462,95
2	480156,96	2198507,38

3	480156,22	2198481,54
4	480165,50	2198456,97
1	480179,91	2198462,95
:3931		
1	472090,04	2205007,00
2	472089,20	2205002,50
3	472089,07	2204985,65
4	472093,82	2204989,08
5	472104,00	2205014,00
6	472115,68	2205035,29
7	472106,12	2205039,77
8	472090,27	2205019,15
9	472087,94	2205020,20
10	472081,76	2205006,43
11	472084,73	2205009,59
12	472087,82	2205010,29
13	472089,65	2205008,94
1	472090,04	2205007,00
:3932		
1	472456,17	2201840,78
2	472445,24	2201829,69
3	472425,49	2201828,37
4	472438,06	2201847,44
5	472442,38	2201853,99
6	472447,09	2201861,07
1	472456,17	2201840,78
:3933		

1	472410,75	2201837,97
2	472424,63	2201860,36
3	472427,73	2201865,37
4	472432,30	2201872,74
5	472435,49	2201877,89
6	472428,94	2201873,00
7	472422,95	2201870,56
8	472417,20	2201861,26
9	472412,15	2201850,37
10	472410,48	2201844,61
1	472410,75	2201837,97
:3У34		
Контур 1		
1.1	478844,66	2218028,31
1.2	478817,51	2218052,28
1.3	478811,06	2218062,68
1.4	478809,86	2218063,97
1.5	478799,27	2218084,47
1.6	478790,57	2218079,33
1.7	478799,84	2218061,19
1.8	478809,73	2218047,51
1.9	478836,40	2218022,40
1.1	478844,66	2218028,31
Контур 2		
2.1	478791,47	2217915,10
2.2	478766,12	2217947,11
2.3	478763,18	2217925,58
2.4	478753,44	2217908,74
2.5	478748,32	2217902,73

2.6	478772,57	2217872,11
2.1	478791,47	2217915,10
Контур 3		
3.1	478549,51	2218114,12
3.2	478534,57	2218138,14
3.3	478526,37	2218147,86
3.4	478506,85	2218147,43
3.5	478529,68	2218119,61
3.6	478526,58	2218117,08
3.7	478531,65	2218109,30
3.1	478549,51	2218114,12
:3У35		
1	479526.84	2196077.16
2	479541.58	2196077.11
3	479541.46	2196081.74
4	479536.24	2196084.04
5	479536.25	2196086.67
6	479539.11	2196088.64
7	479541.20	2196091.93
8	479544.33	2196104.44
9	479522.58	2196103.21
10	479526.80	2196087.22
1	479526.84	2196077.16
:3У36		
1	479498,13	2196101,83
2	479582,29	2196106,58
3	479594,27	2196106,18
4	479594,57	2196131,10

5	479505,80	2196135,40
1	479498,13	2196101,83
:3У37		
1	480965,79	2198567,83
2	480971,94	2198575,50
3	480974,23	2198580,97
4	480974,54	2198583,66
5	480950,22	2198584,26
6	480946,58	2198563,52
7	480951,76	2198528,80
8	480960,54	2198528,80
1	480965,79	2198567,83
:3У38		
Контур 1		
1.1	480858.71	2198612.46
1.2	480865.07	2198593.89
1.3	480889.83	2198566.83
1.4	480892.53	2198588.76
1.1	480858.71	2198612.46
Контур 2		
2.1	480897.32	2198628.85
2.2	480925.29	2198631.20
2.3	480924.22	2198637.87
2.4	480924.75	2198643.61
2.5	480923.32	2198643.74
2.6	480897.87	2198636.06
2.1	480897.32	2198628.85

Перечень координат характерных точек планируемых к установлению сервитутов

Каталог координат характерных поворотных точек границ планируемых сервитутов в системе координат, используемой для ведения единого государственного реестра недвижимости на территории Среднеахтудинского муниципального района Волгоградской области (МСК-34, зона 2) представлен в Таблице:

№ точки	Система координат МСК-34, зона 1	
	Х, м	У, м

Сервитут для ВПС №151		
1	480892,53	2198588,77
2	480864,398	2198607,34
3	480859,316	2198610,70
4	480856,220	2198619,73
5	480881,211	2198610,34
6	480894,59	2198607,84
7	480904,810	2198603,22
8	480906,89	2198602,47
9	480911,5	2198601,42
10	480923,9	2198600,29
11	480944,269	2198600,00
12	480952,96	2198599,87
13	480954,12	2198606,48
14	480989,800	2198621,03
15	480986,223	2198593,76
16	480974,24	2198580,96
17	480974,54	2198583,65

18	480950,216	2198584,26
19	480951,730	2198592,88
20	480940,970	2198593,04
21	480923,53	2198593,30
22	480910,4	2198594,49
23	480905,000	2198595,72
24	480893,68	2198599,47
1	480892,53	2198588,77

Сервитут для ВПС №151		
1	468682,31	2200852,97
2	468679,270	2200849,60
3	468665,379	2200848,47
4	468658,51	2200923,58
5	468659,681	2200937,95
6	468661,86	2200954,99
7	468651,599	2200957,50
8	468652,590	2200984,84
9	468663,39	2200979,81
10	468665,19	2201011,59
11	468665,19	2201064,83
12	468676,687	2201061,20

13	468678,614	2201059,28
14	468679,69	2201022,07
15	468679,219	2201014,73
16	468676,15	2201014,04
17	468673,01	2200979,37
18	468676,39	2200980,18
19	468673,82	2200954,60
20	468672,57	2200954,46
21	468671,32	2200954,31
22	468669,07	2200942,24
23	468669,247	2200937,17
24	468669,71	2200923,92
25	468670,826	2200891,97
26	468682,309	2200852,98
1	468682,31	2200852,97

3. Сведения о границах территории, применительно к которой осуществляется подготовка проекта межевания

Подготовка проекта межевания территории осуществляется применительно к территории зон планируемого размещения линейных объектов (территории отвода для размещения водопропускных сооружений).

Перечень координат характерных точек таких границ в системе координат, используемой для ведения Единого государственного реестра недвижимости приведен в таблице:

№ Точки	Координаты в системе координат МСК-34	
	Х, м	У, м
ВПС №40		
1	2199162.87	469132.57
2	2199146.03	469155.52
3	2199143.81	469153.71
4	2199136.30	469168.94
5	2199145.59	469192.29
6	2199176.78	469210.71
7	2199188.79	469209.20
8	2199212.52	469168.76
9	2199162.87	469132.57
1	2199162.87	469132.57
ВПС №41		
1	2200553.55	470451.67
2	2200572.07	470463.89
3	2200563.31	470494.92
4	2200570.84	470519.87
5	2200590.58	470509.83
6	2200593.94	470496.41
7	2200624.19	470480.76
8	2200621.84	470474.20
9	2200648.29	470464.74
10	2200636.93	470438.78
11	2200622.50	470444.37
12	2200621.73	470433.18
13	2200612.12	470430.08
14	2200606.31	470409.12
15	2200564.94	470432.26
16	2200568.95	470446.72
1	2200553.55	470451.67
ВПС №42		
1	2206573.06	472429.02
2	2206548.27	472475.94
3	2206538.11	472495.19
4	2206536.07	472499.05
5	2206554.93	472503.32

6	2206594.99	472516.04
7	2206590.77	472529.36
8	2206570.00	472523.00
9	2206549.00	472518.01
10	2206530.13	472510.30
11	2206514.93	472539.11
12	2206581.31	472572.36
13	2206585.20	472574.30
14	2206636.81	472600.14
15	2206645.59	472550.33
16	2206646.30	472546.37
17	2206661.44	472536.77
18	2206709.58	472545.40
19	2206724.54	472508.38
1	2206573.06	472429.02
ВПС №46		
1	2201136.29	470643.69
2	2201156.17	470658.34
3	2201169.90	470661.10
4	2201165.87	470681.13
5	2201187.19	470684.82
6	2201200.57	470639.46
7	2201198.21	470634.50
8	2201209.60	470607.90
9	2201214.49	470591.88
10	2201218.21	470579.70
11	2201228.79	470543.82
12	2201165.38	470527.94
13	2201152.23	470570.82
14	2201157.61	470571.59
1	2201136.29	470643.69
ВПС №48		
1	2195436.03	480113.02
2	2195431.33	480122.37
3	2195413.96	480145.55
4	2195405.44	480176.21
5	2195408.60	480182.80
6	2195418.91	480182.51

7	2195408.11	480232.17
8	2195459.54	480213.90
9	2195461.28	480196.87
10	2195470.84	480162.04
11	2195471.20	480157.87
12	2195474.40	480147.84
1	2195436.03	480113.02
ВПС №57		
1	2192926.42	480850.38
2	2192943.34	480868.18
3	2192940.45	480889.73
4	2192912.83	480892.12
5	2192867.69	480862.21
6	2192857.65	480847.66
7	2192850.57	480829.67
8	2192848.25	480810.35
9	2192850.12	480785.93
10	2192863.90	480762.41
11	2192883.48	480750.00
12	2192894.59	480726.01
13	2192979.70	480763.41
14	2192945.25	480780.26
15	2192955.39	480804.81
16	2192984.43	480793.87
17	2192994.92	480810.91
1	2192926.42	480850.38
ВПС №58		
1	2197203.38	483857.59
2	2197208.28	483876.74
3	2197208.38	483879.38
4	2197239.54	483876.62
5	2197244.42	483877.32
6	2197248.18	483879.83
7	2197256.83	483881.22
8	2197262.46	483881.72
9	2197276.58	483861.15
10	2197262.52	483846.45
11	2197263.54	483840.05
12	2197253.52	483839.04
13	2197243.27	483841.84
14	2197237.64	483842.85
15	2197228.05	483844.85
16	2197212.34	483843.33
17	2197211.65	483852.14
1	2197203.38	483857.59
ВПС №59		
1	483690,66	2196786,05
2	483670,23	2196789,48

3	483659,14	2196792,04
4	483676,53	2196877,09
5	483692,91	2196888,32
6	483702,60	2196883,41
7	483711,59	2196892,29
8	483720,89	2196873,54
9	483749,40	2196858,42
10	483709,35	2196836,02
11	483686,59	2196803,51
1	483690,66	2196786,05
ВПС №60		
1	476630,22	2202586,26
2	476637,68	2202626,81
3	476646,41	2202624,40
4	476666,33	2202639,88
5	476645,12	2202659,27
6	476639,45	2202665,51
7	476618,89	2202685,12
8	476573,21	2202647,07
9	476582,53	2202637,16
10	476577,71	2202611,12
11	476591,33	2202598,01
12	476608,89	2202609,23
13	476630,22	2202586,26
1	476630,22	2202586,26
ВПС №61		
1	476811,65	2201303,22
2	476807,88	2201366,81
3	476785,57	2201355,19
4	476792,55	2201387,70
5	476805,73	2201401,07
6	476804,24	2201424,39
7	476698,02	2201429,63
8	476701,01	2201376,28
9	476656,34	2201384,12
10	476657,73	2201371,31
11	476663,22	2201370,06
12	476663,50	2201358,80
13	476660,90	2201350,40
14	476658,23	2201348,26
15	476660,95	2201302,90
1	476811,65	2201303,22
ВПС №62		

1	476717,52	2203036,39
2	476742,61	2203023,12
3	476753,30	2203017,07
4	476785,89	2202998,14
5	476838,26	2203067,65
6	476797,97	2203098,00
7	476776,62	2203112,49
8	476766,35	2203120,54
9	476738,92	2203093,13
1	476717,52	2203036,39
ВПС №64		
1	480141,58	2200605,10
2	480158,10	2200629,75
3	480184,32	2200668,88
4	480103,46	2200716,14
5	480096,11	2200704,59
6	480103,11	2200685,80
7	480113,54	2200675,79
8	480105,72	2200656,11
9	480091,11	2200639,26
10	480094,84	2200636,74
11	480117,32	2200621,36
1	480141,58	2200605,10
ВПС №65		
1	473912,76	2204465,55
2	473919,89	2204475,58
3	473939,83	2204481,20
4	473923,58	2204546,68
5	473912,45	2204544,38
6	473890,58	2204549,46
7	473858,26	2204533,05
8	473833,98	2204528,16
9	473852,71	2204457,20
10	473873,50	2204463,01
11	473879,82	2204459,20
1	473912,76	2204465,55
ВПС №66		
1	482604,58	2193924,36
2	482608,25	2193938,51
3	482614,62	2193942,84
4	482609,23	2193952,06
5	482606,20	2193957,24
6	482615,23	2193965,47

7	482652,45	2193964,59
8	482653,99	2193962,57
9	482657,30	2193921,17
1	482604,58	2193924,36
ВПС №67		
1	474330,20	2207791,64
2	474315,40	2207802,14
3	474303,41	2207798,22
4	474298,12	2207814,41
5	474289,87	2207820,27
6	474236,73	2207801,17
7	474224,03	2207787,68
8	474252,44	2207788,34
9	474254,25	2207780,76
10	474266,15	2207782,36
11	474270,77	2207779,40
1	474330,20	2207791,64
ВПС №68		
1	481146,99	2194500,32
2	481193,08	2194492,12
3	481193,08	2194495,51
4	481187,89	2194509,83
5	481190,27	2194521,95
6	481183,99	2194537,44
7	481148,40	2194540,04
1	481146,99	2194500,32
ВПС №72		
1	480063,17	2195010,24
2	480090,43	2195039,60
3	480059,09	2195067,12
4	480043,60	2195046,30
5	480031,97	2195032,36
6	480063,19	2195010,26
1	480063,17	2195010,24
ВПС №73		
1	473881,03	2206174,19
2	473898,06	2206186,36
3	473926,47	2206206,65
4	473946,67	2206221,07
5	473966,07	2206234,42
6	473889,34	2206324,47
7	473815,28	2206263,64
1	473881,03	2206174,19

ВПС №77		
1	479053,88	2200742,92
2	479077,98	2200774,16
3	479081,76	2200780,89
4	479101,99	2200803,61
5	479072,50	2200817,79
6	479076,54	2200834,83
7	479064,62	2200838,99
8	479050,33	2200842,63
9	479033,19	2200844,19
10	479008,32	2200850,15
11	479004,81	2200852,03
12	478998,64	2200865,04
13	478995,45	2200866,26
14	478995,41	2200833,37
15	478990,05	2200824,65
16	478981,98	2200813,57
1	479053,88	2200742,92
ВПС №78		
1	471488,88	2204848,53
2	471495,32	2204830,10
3	471508,33	2204819,81
4	471547,71	2204829,91
5	471547,55	2204853,36
6	471541,50	2204875,31
7	471533,71	2204890,53
8	471487,66	2204873,15
1	471488,88	2204848,53
ВПС №81		
1	477263,93	2193905,85
2	477272,30	2193969,68
3	477242,87	2193973,22
4	477204,70	2193977,75
5	477195,45	2193978,85
6	477190,43	2193959,34
7	477165,10	2193923,51
8	477190,58	2193919,07
9	477241,46	2193909,86
1	477263,93	2193905,85
ВПС №81а		
1	480325,56	2199118,02
2	480328,15	2199127,10
3	480329,07	2199140,33

4	480324,43	2199158,47
5	480374,46	2199151,48
6	480376,01	2199167,63
7	480378,45	2199177,17
8	480282,29	2199185,72
9	480252,55	2199139,33
10	480246,64	2199119,81
11	480263,06	2199116,09
12	480325,56	2199118,02
1	480325,56	2199118,02
ВПС №82		
1	477020,50	2195014,04
2	476992,37	2195128,18
3	476904,10	2195123,90
4	476892,90	2195121,30
5	476844,24	2195121,94
6	476869,05	2195004,60
1	477020,50	2195014,04
ВПС №85		
1	480130,22	2198393,77
2	480178,76	2198408,80
3	480172,69	2198430,85
4	480193,08	2198437,47
5	480156,70	2198507,89
6	480154,71	2198508,63
7	480133,05	2198516,69
8	480063,55	2198512,36
9	480031,31	2198471,61
10	480011,59	2198396,84
11	480040,88	2198400,43
12	480074,31	2198467,08
13	480075,14	2198476,23
14	480078,54	2198475,51
15	480083,84	2198486,08
16	480122,84	2198485,15
17	480151,55	2198455,67
18	480117,07	2198444,30
19	480119,51	2198424,28
1	480130,22	2198393,77
ВПС №121		
1	472115,79	2204983,56
2	472124,82	2205033,92
3	472115,68	2205035,29

4	472095,09	2205044,94
5	472090,48	2205039,11
6	472083,41	2205030,90
7	472075,40	2205029,10
8	472067,60	2205032,30
9	472066,46	2205035,43
10	472064,12	2205027,06
11	472067,20	2205024,90
12	472070,70	2205018,90
13	472072,70	2205009,40
14	472071,60	2204999,80
15	472069,14	2204994,18
16	472072,97	2204985,32
17	472083,12	2204981,36
18	472093,82	2204989,08
1	472115,79	2204983,56
ВПС №124		
1	472420,70	2201821,16
2	472425,49	2201828,37
3	472445,24	2201829,69
4	472456,17	2201840,78
5	472447,09	2201861,07
6	472470,26	2201896,12
7	472458,77	2201914,77
8	472453,36	2201906,72
9	472435,49	2201877,89
10	472428,94	2201873,00
11	472422,95	2201870,56
12	472417,20	2201861,26
13	472412,15	2201850,37
14	472410,48	2201844,61
15	472410,75	2201837,97
ВПС №127		
Контур 1		
1.1	478787,81	2217989,00
1.2	478813,66	2218006,72
1.3	478832,20	2218019,40
1.4	478836,40	2218022,40
1.5	478844,66	2218028,31
1.6	478855,90	2218036,95
1.7	478855,08	2218037,59
1.8	478867,52	2218039,67
1.9	478881,22	2218051,70

1.10	478843,85	2218114,39
1.11	478829,11	2218102,15
1.12	478799,27	2218084,47
1.13	478790,57	2218079,33
1.14	478777,13	2218071,38
1.15	478753,56	2218056,18
1.1	478787,81	2217989,00
Контур 2		
2.1	478772,57	2217872,10
2.2	478791,47	2217915,10
2.3	478664,11	2218075,93
2.4	478608,65	2218095,69
2.5	478566,48	2218099,33
2.6	478553,39	2218108,63
2.7	478531,32	2218147,97
2.8	478484,37	2218146,93
2.9	478521,76	2218080,19
2.10	478551,65	2218058,95
2.11	478599,76	2218054,80
2.12	478638,97	2218040,83
2.1	478772,57	2217872,10
ВПС №148		
1	479594,07	2196047,69
2	479594,17	2196076,93
3	479594,27	2196106,27
4	479594,57	2196131,10
5	479505,80	2196135,40
6	479498,13	2196101,83
7	479492,52	2196077,28
8	479486,91	2196052,72
1	479594,07	2196047,69
ВПС №151		
1	480960,54	2198528,80
2	480965,79	2198567,82
3	480971,94	2198575,50
4	480974,25	2198581,02
5	480986,22	2198593,76
6	480989,80	2198621,02
7	480971,97	2198613,76
8	480954,12	2198606,49
9	480956,53	2198631,78
10	480950,16	2198633,30
11	480939,44	2198642,26

12	4 80923,32	2198643,74
13	4 80897,87	2198636,06
14	4 80895,15	2198612,61
15	4 80894,62	2198607,83
16	4 80881,21	2198610,35
17	4 80856,22	2198619,73
18	4 80865,08	2198593,91
19	4 80889,83	2198566,85
20	4 80904,76	2198556,71
21	4 80907,52	2198548,96
22	4 80911,95	2198544,69
23	4 80928,95	2198541,78
24	4 80946,58	2198563,52
25	4 80951,76	2198528,80
1	4 80960,54	2198528,80
ВПС №152		

1	4 68605,86	2200921,98
2	4 68658,51	2200923,59
3	4 68665,38	2200848,47
4	4 68679,27	2200849,61
5	4 68731,38	2200907,45
6	4 68741,48	2200972,41
7	4 68730,98	2201016,40
8	4 68721,65	2201016,39
9	4 68676,69	2201061,20
10	4 68665,19	2201064,83
11	4 68665,19	2201011,60
12	4 68642,38	2201006,50
13	4 68636,30	2200992,41
14	4 68624,12	2200964,23
1	4 68605,86	2200921,98

4. Сведения о необходимости изъятия земель для государственных нужд

Изъятие для государственных нужд предполагается в отношении следующих образующих земельных участков:

Условный номер ЗУ	Площадь, кв. м.	Сведения о зарегистрированных правах	Примечания
:ЗУ3	1253,3	Частная собственность	Образование путем раздела ЗУ с к.н. 34:28:120015:394, постановка на учет в ЕГРН. Изъятие для государственных нужд с последующим переводом из категории земель сельскохозяйственного назначения в земли особо охраняемых территорий (в связи с выполнением международных обязательств).
:ЗУ6	198,0	Частная собственность	Образование путем раздела ЗУ с к.н. 34:28:120015:480, постановка на учет в ЕГРН. Изъятие для государственных нужд с последующим переводом из категории земель сельскохозяйственного назначения в земли особо охраняемых территорий (в связи с выполнением международных обязательств).
:ЗУ12	76,1	Частная собственность	Образование путем раздела ЗУ с к.н. 34:28:130011:681, постановка на учет в ЕГРН. Изъятие для государственных нужд с последующим переводом из категории земель сельскохозяйственного назначения в земли особо охраняемых территорий (в связи с выполнением международных обязательств).
:ЗУ26	468,0	Частная собственность	Образование путем раздела ЗУ с к.н. 34:28:130011:276, постановка на учет в ЕГРН. Изъятие для государственных нужд с последующим переводом из категории земель сельскохозяйственного назначения в земли особо охраняемых территорий (в связи с выполнением международных обязательств).

			ющим переводом из категории земель сельскохозяйственного назначения в земли особо охраняемых территорий (в связи с выполнением международных обязательств).
:ЗУ30	517,8	Частная собственность	Образование путем раздела ЗУ с к.н. 34:28:130011:277, постановка на учет в ЕГРН. Изъятие для государственных нужд с последующим переводом из категории земель сельскохозяйственного назначения в земли особо охраняемых территорий (в связи с выполнением международных обязательств).
:ЗУ32	4 70,5	Частная собственность	Образование путем раздела ЗУ с к.н. 34:28:34:13:120015:1136, постановка на учет в ЕГРН. Изъятие для государственных нужд с последующим переводом из категории земель сельскохозяйственного назначения в земли особо охраняемых территорий (в связи с выполнением международных обязательств).
:ЗУ33	220,0	Частная собственность	Образование путем раздела ЗУ с к.н. 34:28:34:13:120015:1302, постановка на учет в ЕГРН. Изъятие для государственных нужд с последующим переводом из категории земель сельскохозяйственного назначения в земли особо охраняемых территорий (в связи с выполнением международных обязательств).
:ЗУ37	920,0	Частная собственность	Образование путем раздела ЗУ с к.н. 34:28:130012:407, постановка на учет в ЕГРН. Изъятие для государственных нужд с последующим переводом из категории земель сельскохозяйственного назначения в земли особо охраняемых территорий (в связи с выполнением международных обязательств).

5. Сведения о необходимости перевода земель из одной категории в другую

Образуемые земельные участки с условными номерами ЗУ3, ЗУ6, ЗУ12, ЗУ26, ЗУ30, ЗУ32, ЗУ33, ЗУ37 (образуются из состава ранее учтенных в ЕГРН земельных участков) подлежат переводу из категории земель сельскохозяйственного назначения (земель сельскохозяйственных угодий или земельных участков в составе таких земель) в земли особо охраняемых территорий, земли промышленности, энергетики, транспорта, связи, радиовещания, телевидения, информатики, земель для обеспечения космической деятельности, земель обороны, безопасности и земель иного специального назначения (в связи с выполнением международных обязательств), на основании п. 7 части 1 статьи 7 Федерального закона от 21.12.2004 N 172-ФЗ "О переводе земель или земельных участков из одной категории в другую".

Планируемое размещение линейного объекта регионального значения и использование земель для его строительства осуществляется в связи с выполнением международных обязательств Российской Федерации, в том числе:

- реализации положений Конвенции организации объединенных наций о биологическом разнообразии;
- реализации положений Конвенции ООН о водно-болотных угодьях, имеющих международное значение, главным образом, в качестве местобитаний водоплавающих птиц (принята

2 февраля 1971 года в г. Рамсар). Волго-Ахтубинская пойма Волгоградской области входит в список водно-болотных угодий, охраняемых Рамсарской конвенцией.